
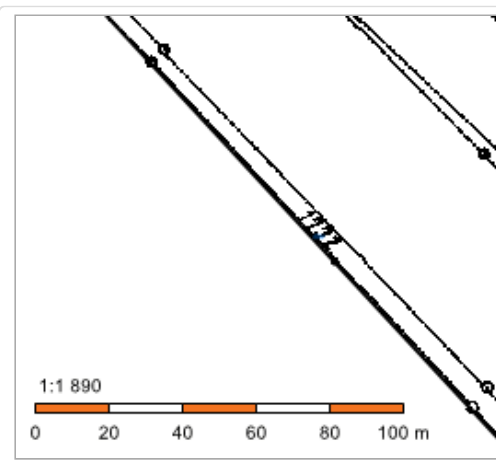


Investor:  DSO BROUMOVSKO Klášterní 1 550 01 Broumov	Vypracoval:	Zodp. projektant:	Ing. Adam Beneš <hr/> Žďárky 224, 549 37 Žďárky tel.: 774 977 069 e-mail: benesada@gmail.com IČ 048 03 302, DIČ CZ8802063600	
	Ing. Adam Beneš	Ing. Adam Beneš		
Místo stavby: Broumovský výběžek				
Stavba: STUDIE CYKLODOPRAVY NA BROUMOVSKU			Datum:	11 / 2019
			Stupeň:	STUDIE
			Měřítko:	-
Stavební část: VÝPIS DOTČENÝCH POZEMKŮ - OBEC OTOVICE			Číslo výkresu:	Číslo paré:
			B.3.2.11	

Informace o pozemku

Parcelní číslo:	1732
Obec:	Otovice [574317]
Katastrální území:	Otovice u Broumova [716600]
Číslo LV:	Parcela není zapsána na LV
Výměra [m ²]:	2577
Typ parcely:	Parcela katastru nemovitostí
Mapový list:	GUST2880,V.S.XXI-08-16
Určení výměry:	Graficky nebo v digitalizované mapě
Způsob využití:	ostatní komunikace
Druh pozemku:	ostatní plocha



Způsob ochrany nemovitosti

Název
chráněná krajinná oblast - II.-IV.zóna

Seznam BPEJ

Parcela nemá evidované BPEJ.

Omezení vlastnického práva

Nejsou evidována žádná omezení.

Jiné zápisy

Typ
Zahájeny pozemkové úpravy

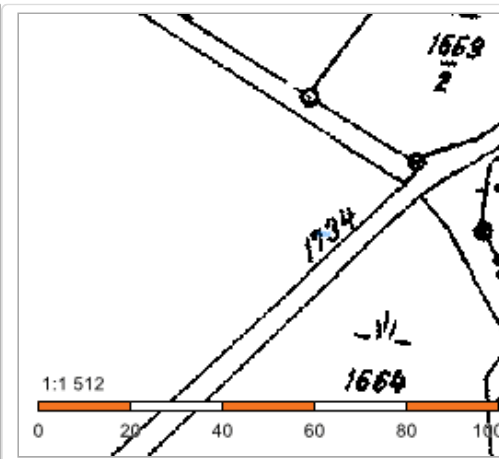
Řízení, v rámci kterých byl k nemovitosti zapsán cenový údaj

Nemovitost je v územním obvodu, kde státní správu katastru nemovitostí ČR vykonává [Katastrální úřad pro Královéhradecký kraj, Katastrální pracoviště Náchod](#)

Zobrazené údaje mají informativní charakter. Platnost k 29.07.2019 11:00:00.

Informace o pozemku

Parcelní číslo:	1734
Obec:	Otovice [574317]
Katastrální území:	Otovice u Broumova [716600]
Číslo LV:	66
Výměra [m ²]:	1315
Typ parcely:	Parcela katastru nemovitostí
Mapový list:	GUST2880,V.S.XXI-08-16
Určení výměry:	Graficky nebo v digitalizované mapě
Způsob využití:	ostatní komunikace
Druh pozemku:	ostatní plocha



Vlastníci, jiní oprávnění

Vlastnické právo	Podíl
Hejzlarová Ludmila, Sadová 114, Nové Město, 55001 Broumov	1/3
Pašta František, č. p. 143, 54972 Otovice	1/3
Pašta Josef, č. p. 3, 54972 Otovice	1/3

Způsob ochrany nemovitosti

Název
chráněná krajinná oblast - II.-IV.zóna

Seznam BPEJ

Parcela nemá evidované BPEJ.

Omezení vlastnického práva

Typ
Věcné břemeno ve prospěch nemovitosti neevidované v katastru
Věcné břemeno zřizování a provozování vedení

Jiné zápisy

Typ
Zahájeny pozemkové úpravy

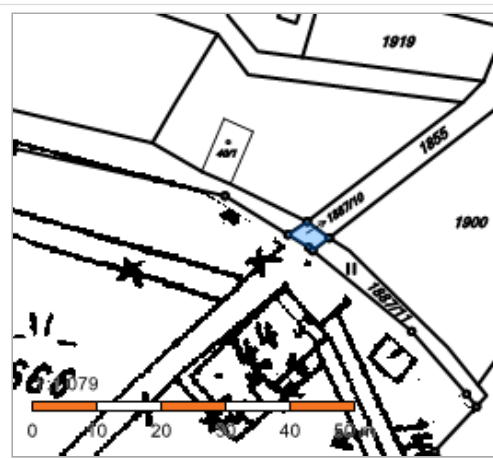
Řízení, v rámci kterých byl k nemovitosti zapsán cenový údaj

Nemovitost je v územním obvodu, kde státní správu katastru nemovitostí ČR vykonává [Katastrální úřad pro Královéhradecký kraj, Katastrální pracoviště Náchod](#)

Zobrazené údaje mají informativní charakter. Platnost k 29.07.2019 11:00:00.

Informace o pozemku

Parcelní číslo:	1887/10
Obec:	Otovice [574317]
Katastrální území:	Otovice u Broumova [716600]
Číslo LV:	10001
Výměra [m ²]:	14
Typ parcely:	Parcela katastru nemovitostí
Mapový list:	KMD
Určení výměry:	Ze souřadnic v S-JTSK
Způsob využití:	ostatní komunikace
Druh pozemku:	ostatní plocha



Vlastníci, jiní oprávnění

Vlastnické právo	Podíl
OBEC OTOVICE, č. p. 196, 54972 Otovice	

Způsob ochrany nemovitosti

Název
chráněná krajinná oblast - II.-IV.zóna

Seznam BPEJ

Parcela nemá evidované BPEJ.

Omezení vlastnického práva

Nejsou evidována žádná omezení.

Jiné zápisy

Nejsou evidovány žádné jiné zápisy.

Řízení, v rámci kterých byl k nemovitosti zapsán cenový údaj

Více informací k cenovým údajům naleznete v k aplikaci.

Nemovitost je v územním obvodu, kde státní správu katastru nemovitostí ČR vykonává [Katastrální úřad pro Královéhradecký kraj, Katastrální pracoviště Náchod](#)

Zobrazené údaje mají informativní charakter. Platnost k 29.07.2019 11:00:00.

Informace o pozemku

Parcelní číslo:	1855
Obec:	Otovice [574317]
Katastrální území:	Otovice u Broumova [716600]
Číslo LV:	10001
Výměra [m ²]:	205
Typ parcely:	Parcela katastru nemovitostí
Mapový list:	KMD
Určení výměry:	Graficky nebo v digitalizované mapě
Způsob využití:	ostatní komunikace
Druh pozemku:	ostatní plocha



Vlastníci, jiní oprávnění

Vlastnické právo	Podíl
OBEC OTOVICE, č. p. 196, 54972 Otovice	

Způsob ochrany nemovitosti

Název
chráněná krajinná oblast - II.-IV.zóna

Seznam BPEJ

Parcela nemá evidované BPEJ.

Omezení vlastnického práva

Nejsou evidována žádná omezení.

Jiné zápisy

Nejsou evidovány žádné jiné zápisy.

Řízení, v rámci kterých byl k nemovitosti zapsán cenový údaj

Nemovitost je v územním obvodu, kde státní správu katastru nemovitostí ČR vykonává [Katastrální úřad pro Královéhradecký kraj, Katastrální pracoviště Náchod](#)

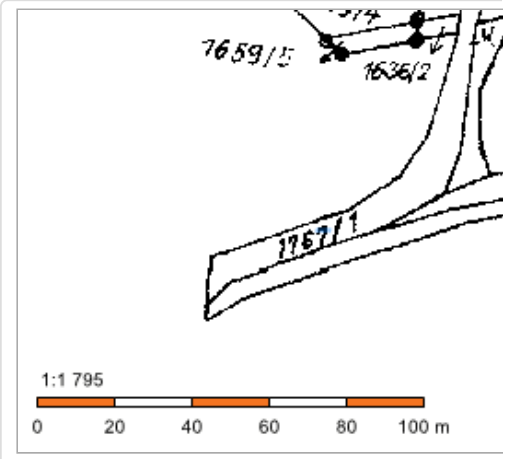
Zobrazené údaje mají informativní charakter. Platnost k 29.07.2019 11:00:00.

© 2004 - 2019 [Český úřad zeměměřický a katastrální](#), [Pod sídlištěm 1800/9, Kobylisy, 18211 Praha 8](#)
Podání určená katastrálním úřadům a pracovištím zasílejte přímo na [jejich e-mail adresu](#).

Verze aplikace: 5.5.5 build 0

Informace o pozemku

Parcelní číslo:	1767/1
Obec:	Otovice [574317]
Katastrální území:	Otovice u Broumova [716600]
Číslo LV:	10001
Výměra [m ²]:	2301
Typ parcely:	Parcela katastru nemovitostí
Mapový list:	GUST2880,V.S.XXI-08-16
Určení výměry:	Graficky nebo v digitalizované mapě
Způsob využití:	ostatní komunikace
Druh pozemku:	ostatní plocha



Vlastníci, jiní oprávnění

Vlastnické právo	Podíl
OBEC OTOVICE, č. p. 196, 54972 Otovice	

Způsob ochrany nemovitosti

Název
chráněná krajinná oblast - II.-IV.zóna

Seznam BPEJ

Parcela nemá evidované BPEJ.

Omezení vlastnického práva

Typ
Věčné břemeno zřízení a provozování vedení

Jiné zápisy

Typ
Zahájeny pozemkové úpravy

Řízení, v rámci kterých byl k nemovitosti zapsán cenový údaj

Nemovitost je v územním obvodu, kde státní správu katastru nemovitostí ČR vykonává [Katastrální úřad pro Královéhradecký kraj, Katastrální pracoviště Náchod](#)

Zobrazené údaje mají informativní charakter. Platnost k 29.07.2019 11:00:00.

© 2004 - 2019 [Český úřad zeměměřický a katastrální](#), [Pod sídlištěm 1800/9, Kobylisy, 18211 Praha 8](#)
 Podání určená katastrálním úřadům a pracovištím zasílejte přímo na [jejich e-mail adresu](#).

Verze aplikace: 5.5.5 build 0