



Evropská unie
Evropský sociální fond
Operační program Zaměstnanost

STRATEGICKÝ PLÁN ROZVOJE OBCE OTOVICE

2022-2032



Vytvořeno v rámci projektu „DSO Broumovsko – profesionalizace veřejné zprávy a zpracování strategických a koncepčních dokumentů“, registrační číslo projektu: CZ.03.4.74/0.0/0.0/18_092/0014436, který je spolufinancován Evropskou unií.

ZÁKLADNÍ ÚDAJE

Pořizovatel dokumentu: **Obec Otovice**

Adresa: Otovice 196, 549 72 Otovice

IČ: 00272914

Internetová stránka: www.obecotovice.cz

Kontaktní osoba: Petr Novák, starosta

Emailová adresa: starosta@obecotovice.cz

Telefonní číslo: +420 491 528 026

Zpracovatel: **DSO Broumovsko**

Adresa: Klášterní 1, 550 01 Broumov

IČ: 67438539

Internetová stránka: www.dsobroumovsko.cz

Telefonní číslo: +420 723 913 796 (Karel Rejchrt, předseda DSO)



Datum: 3/2022

Zastupitelé obce Otovice na svém zasedání dne 18. 5. 2022, schválili strategický dokument **Strategický plán rozvoje obce Otovice na období 2022-2032**, usnesením 11/2022. Jedná se o základní plánovací dokument a zároveň nástroj pro řízení rozvoje obce na uvedené období.

OBSAH

1 ÚVOD	6
2 ANALYTICKÁ ČÁST	8
2.1 CHARAKTERISTIKA OBCE.....	8
2.1.1 Historický vývoj.....	8
2.1.2 Poloha obce a vnější vztahy	11
2.1.3 Přírodní podmínky	13
2.2 OBYVATELSTVO	14
2.3 EKONOMIKA A SITUACE NA TRHU PRÁCE.....	18
2.4 VYUŽITÍ PŮDY A ZEMĚDĚLSTVÍ	20
2.5 CESTOVNÍ RUCH	21
Kulturní památky	22
Kultura.....	23
2.6 TECHNICKÁ INFRASTRUKTURA.....	25
2.6.1 Zásobování pitnou vodou	25
2.6.2 Kanalizace a čištění odpadních vod	25
2.6.3 Odpadové hospodářství.....	26
2.6.4 Vytápění	28
2.6.5 Veřejné osvětlení.....	28
2.6.6 Dopravní obslužnost a infrastruktura	28
2.7 OBČANSKÁ VYBAVENOST	32
2.7.1 Bydlení	32

2.7.2 Školství.....	33
2.7.3 Zdravotnictví.....	33
2.7.4 Sociální péče.....	34
2.7.5 Organizace, sport a spolky	36
2.7.6 Služby	39
2.7.7 Informační servis obce	39
2.7.8 Bezpečnost.....	40
2.7.9 Správa obce	40
2.8 ŽIVOTNÍ PROSTŘEDÍ.....	41
CHKO Broumovsko	41
Národní přírodní rezervace Broumovské stěny.....	45
2.9 SWOT ANALÝZA.....	48
2.10 VÝCHODISKA PRO NÁVRHOVOU ČÁST.....	52
3 NÁVRHOVÁ ČÁST	53
STRATEGICKÁ VIZE.....	53
Vize obce Otovice	53
STRATEGICKÉ CÍLE.....	53
VIZE:.....	54
CÍL 1: ROZVOJ OBCE	55
CÍL 2: ZVYŠOVÁNÍ KVALITY ŽIVOTA OBYVATEL	56
CÍL 3: ROZVOJ CESTOVNÍHO RUCHU	57
4 IMPLEMENTAČNÍ ČÁST	58
OPATŘENÍ A AKTIVITY	58

CÍL 1: ROZVOJ OBCE.....	59
CÍL 2: ZVYŠOVÁNÍ KVALITY ŽIVOTA OBYVATEL.....	63
CÍL 3: ROZVOJ CESTOVNÍHO RUCHU.....	66
ZPŘÍSTUPNĚNÍ DOKUMENTU.....	70
HODNOCENÍ PLNĚNÍ STRATEGICKÉHO PLÁNU	70

1 ÚVOD

Podle zákona o obcích, č. 128/2000 Sb. je program rozvoje obce základním plánovacím dokumentem obce. Strategický plán rozvoje obce Otovice bude tedy hlavním nástrojem řízení rozvoje obce Otovice na nadcházející roky. Strategický plán formuluje představy o budoucím vývoji Otovic na základě analýzy současné situace. Strategický plán také navrhuje konkrétní aktivity, které pomohou tyto představy úspěšně uskutečnit. Hlavním smyslem tohoto dokumentu je napomáhat zaměstnancům i zastupitelům obce s řízením rozvojových činností (při rozhodování zastupitelstva, při přípravě projektů, při tvorbě rozpočtu). Strategický dokument dále zvýší připravenost obce k podání žádostí o dotační podporu, čímž pomůže Otovicím se získáním vnějších finančních prostředků. Dalším, avšak neméně důležitým úkolem dokumentu, je informování veřejnosti a podnikatelských subjektů v obci o směřování obce v příštích letech.

Strategický rozvojový plán je zpracováván na střednědobý časový horizont, tj. na 10 let. Plánovacím obdobím dokumentu jsou roky 2022–2032. DSO Broumovsko je realizátorem projektu s názvem: “DSO Broumovsko – profesionalizace veřejné správy a zpracování strategických a koncepčních dokumentů“, registrační číslo projektu:

CZ.03.4.74/0.0/0.0/18_092/0014436. Projekt je zaměřen na vzdělávání úředníků a volených zástupců jednotlivých obcí, na tvorbu strategických a koncepčních dokumentů jednotlivých členských obcí DSO Broumovsko, a na vytvoření strategického dokumentu samotného DSO. Projekt je spolufinancován Evropskou unií. Na zpracování strategického plánu rozvoje obce Otovice se podíleli starosta, vybraní zaměstnanci obce, zastupitelé obce a zástupci DSO Broumovsko. Všichni zúčastnění měli možnost vyjádřit svůj názor na nynější situaci a formulovat své představy o budoucím vývoji Otovic. Začátek spolupráce při sestavování dokumentu je datován na říjen

2020. Obyvatelé obce se zapojili do tvorby strategie prostřednictvím pracovních skupin sestavených ke strategickým plánům a formou dotazníkového šetření.

Strategický plán i koncepce DSO Broumova je v souladu se strategií rozvoje Královéhradeckého kraje. Vize Královéhradeckého kraje, tj. „Královéhradecký kraj – místo pro kvalitní život“, se promítá do cílů samotné obce a navazuje na ni. Výchozí podmínky, totiž rovnoměrný rozvoj měst a obcí, vysoká kvalita života obyvatel, posilování konkurenceschopnosti a vzdělanostní struktury regionu, jsou integrovány do strategického plánu. Strategický plán obce Otovice je tak v souladu s nadřazenými strategiemi rozvoje.

2 ANALYTICKÁ ČÁST

Účelem analytické části je popis současné situace v Otovicích. Na základě poznatků a zjištěných pozitivních, resp. negativních stránek obce, lze vyvodit závěry a stanovit budoucí kroky významné pro rozvoj obce. Na základě výsledků analytické části bude formulována návrhová a implementační část tohoto dokumentu.

2.1 CHARAKTERISTIKA OBCE

Charakteristika obce obsahuje komplexní zhodnocení současné situace v obci. Kapitola se zabývá hlavními rozvojovými problémy obce a také definuje jejich příčiny. Analýza obce je zasazena do prostorového kontextu.

Obec Otovice leží ve Východních Čechách, v Královéhradeckém kraji. V rámci kraje bychom ji našli v okrese Náchod, v blízkosti Broumova, v tzv. Broumovské kotlině.

2.1.1 Historický vývoj

Otovice leží v severní části okresu Náchod v oblasti Broumovského výběžku. Poloha v pohraničním hornatém terénu stranou hlavních koncentračních os měla zásadní vliv na dosavadní rozvoj obce.

Ves vznikla asi kolem roku 1253. Rozkládá se v délce 4 km podél řeky Stěnavy až na státní hranici s Polskou republikou. Původně zde byl jen dvůr, patřil k Velké Vsi. Postupným zabíráním krajiny břevnovským klášterem docházelo k zakládání vesnic, tedy i Otovic. Název vesnice vznikl pravděpodobně kolem roku 1300 podle zakladatele Oty. Původními obyvateli vesnice byli Němci, kteří měli s klášterem sjednané smlouvy o bezplatném užívání půdy po dobu 16 let. Nejprve však museli vymýtit lesy

a zúrodnit půdu. V Otovicích se konala každoročně na svátek Jiřího tradiční pouť pod kostelem, který patřil obci Martínkovice. Tradiční zábavy se konaly v hostinci „Na písku“ pod kostelem. Na louce před hostincem se každoročně konaly ohromné poutě, Georgesfest, broumovským dialektem Jerchafest, který neměl v celém kraji obdoby. Na poutě se sjížděli návštěvníci z daleka a užívali si přes dvě stě atrakcí a stovky stánků. Tradice se zachovala i po válce, ale s výstavbou zemědělského areálu vše zaniklo. Dnes se objevují snahy o obnovení svatojiřské pouti z Otovic do Martínkovic. V těchto místech stojí též morový sloup z roku 1639.

Kostel sv. Barbory byl postavený patrně podle plánů Kiliána Ignáce Dientzenhofera. Podle dochovaných záznamů bylo s jeho stavbou na místě původní dřevěné kaple započato v roce 1725, kostel byl vysvěcen v roce 1726 a o rok později i dokončen. Původní dřevěný kostelík, patřící protestantům, byl v roce 1724 zbourán. Oltář v jižní střední kapli (původně hlavní oltář) otovického kostela je jednou z nejvýznamnějších památek obce. Reliéfy z oltářních křídel a další plastiky byly uloženy v depozitáři a v broumovském muzeu. V muzeu se nalézají i pozdně gotický deskový obraz Ukřižování, který je původně z otovického kostela a je jedinečnou památkou svého druhu v celém regionu. Ve 30. letech byl u kostela zřízen památník padlých v 1. světové válce, jehož autorem je trutnovský sochař Emil Schwandtner.

Na konci Otovic po pravé straně řeky Stěnavy stojí barokní mlýn, jehož nedochovaná mlýnice je datována rokem 1776, klenák nad sklepem nese dokonce letopočet 1772. V objektu se dochovaly i klenuté stropy a další původní architektonické prvky, především však jeho celkový ráz včetně reprezentativního loubí. Ostění a zárubně, ale i dekorace fasády, jsou zhotoveny z červeného pískovce, pro Broumovsko typického. Mlýn je budovou s největším užitím červeného pískovce na Broumovsku. V nice nad

římsou je osazena skvostná soška sv. Floriána, jež pyšně vévodí štítu obytné části mlýna. Budova i její majitelé jsou však od nepaměti sužováni častými povodněmi. V důsledku polohy při nízkých březích Stěnavy bývají povodněmi často zasaženy celé Otovice.

Obec má i bohatou historii ve školství. První učitel se v obci objevil v roce 1788. Budova školy (dnešní OÚ) se začala stavět až v roce 1872, v roce 1873 byla vysvěcena a v roce 1874 se v ní začalo učit. V některých letech ji navštěvovalo až 100 dětí, škola byla dvoutřídní. V budově školy byla umístěna obecní knihovna, knihovníka dělal učitel. I po válce byla škola dvoutřídní. V roce 1973 se začalo s rekonstrukcí budovy. Výuka nebyla již nikdy obnovena. V Otovicích bylo každoročně „na handlu“ několik českých dětí, hlavně z okolí Hronova a Náchoda. Německé děti byly pak zase v českých rodinách, aby se zdokonalily v českém jazyce.

Dobrovolný spolek hasičů byl založen v roce 1879, ale až v roce 1939 obec zakoupila motorovou stříkačku. Kromě hasičů byl v obci myslivecký (střelecký) spolek, dívčí pěvecký spolek, smíšený pěvecký sbor, jazzová kapela, dechová kapela, sportovní spolek atletů a fotbalistů. Hřiště bylo na tom samém místě, jako je dnes. V obci se dokonce vyučovalo i hudbě.

5. 4. 1889 projel obcí první osobní vlak. Stalo se tak poté, co trať Meziměstí-Broumov byla prodloužena do Střední Stěnavy s připojením do Nové Rudy. Už tehdy zřídily Rakouské státní dráhy v obci dvě zastávky. Obec se proslavila i těžbou vápence. Vápenky vznikly v druhé polovině 18. století. Těžba postupně ustávala a teprve ve 30. letech 20. století byla opět obnovena. Byl postaven mlýn na mletí vápence a pece na pálení vápna. Vápno se vozilo po železnici až do kraje, a protože nebylo kvalitní (mělo šedou barvu), používalo se k vápnění polí. Za protektorátu byl vývoz do Čech zakázán. Kvůli válce byl také nedostatek pracovních sil. Před koncem 2. světové války těžba ustala úplně a již se nikdy neobnovila.

Po vzniku Československa žila ve vsi česká menšina, byli to převážně zaměstnanci celnice a finanční strážže. Obec byla dost bohatá, protože zde byla velmi úrodná půda. Svou roli sehrála i dráha, která přes Otovice pokračovala až do Kladska. Úředním jazykem byla němčina, ale písemnosti úřady vydávaly v češtině i němčině. České obyvatelstvo je v obci od roku 1945, kdy po odsunu německého obyvatelstva začalo osídlování pohraničí. V obci není žádný průmysl, převažuje zemědělská výroba.

Osu větší části zastavěného území Otovic tvoří silnice II/302, spojující hraniční přechod, Otovice, Broumov a Meziměstí. Paralelně se silnicí II/302 prochází údolím řeky Stěnavy také železniční trať z Meziměstí a Broumova, která ve stanici Otovice-zastávka končí (provoz na této trati byl ukončen v roce 2005). V obci je vybudována pouze základní občanská vybavenost, která je soustředěna převážně do centra obce. Dominantou centra obce je kostel sv. Barbory. Zastavěné území obce je tvořeno z velké části lidovou architekturou, charakteristickou pro tuto oblast - nejčastěji statky tzv. broumovského typu.

2.1.2 Poloha obce a vnější vztahy

Obec Otovice leží ve Východních Čechách v CHKO Broumovsko. Spadá do okresu Náchod a náleží pod Královéhradecký kraj. Příslušnou obcí s rozšířenou působností je město Broumov, které je od obce vzdáleno 6 km. Obec je vzdálená přibližně 2 km od polských hranic. Správní území má celkovou rozlohu 1059 ha. Katastr obce se nachází v nadmořské výšce 354 m n. m. Území této obce aktuálně obývá 346 obyvatel (k 31. 12. 2020).



Katastrální území obce Otovice. Zdroj: mapy.cz.

V blízkém sousedství Otovic se nachází několik obcí. Na severozápad od obce Otovice se nachází město Broumov se 7272 obyvateli. Severně se nachází obec Šonov s 296 obyvateli a na jihu od obce leží obec Božanov s 359 obyvateli. Zhruba 35 km jižně od Otovic se nachází město Náchod a 32 km na jih lázeňské město Kudowa Zdroj.

Na katastrálním území obce se nenachází žádná silnice I. ani III. třídy. Obcí prochází pouze silnice II. třídy, která ji spojuje s okolními obcemi. Jedná se o silnici II/302 spojující hraniční přechod, Otovice, Broumov a Meziměstí. Paralelně se silnicí II/302 prochází údolí řeky Stěnavy také železniční trať z Meziměstí a Broumova, která ve stanici Otovice-zastávka končí.

Obec je součástí Dobrovolného svazku obcí Broumovsko, MAS Broumovsko+, Svazu měst a obcí ČR a Euroregionu Glacensis. Tento plán je zpracován v rámci projektu na aktualizaci a realizaci strategických a koncepčních dokumentů, svým vyzněním zapadá do celého rámce a vize rozvoje regionu Broumovsko. Obec Otovice je situována v příhraniční oblasti s Polskem, v Královéhradeckém kraji. Poloha v těsné blízkosti hranice vytváří specifické podmínky pro přeshraniční spolupráci a tato spolupráce je v celém regionu poměrně aktivní – je realizována celá řada projektů, zaměřená převážně na rozvoj cestovního ruchu, budování nových turistických atraktivit a prvků občanské vybavenosti.

2.1.3 Přírodní podmínky

Území obce Otovice leží v severní části Broumovského výběžku. Táhne se v délce cca 4 km podél řeky Stěnavy, na severní straně obce se nachází hřeben Javořích hor. Při řece Stěnavě se nachází dvě maloplošná chráněná území – Hoprich a U zastávky. Obě území spadají do 1. zóny CHKO. Vrch Hoprich býval slovanské hradiště. Zalesněn byl z velké části až po válce. Sráz nad řekou Stěnavou je erozní nárazový břeh, kde se nacházejí rostlinné zbytky z období permu, přesličky, plavuně a další zkameněliny. O tom, že se na Hoprichu pěstoval mimo jiné i chmel, svědčí jeho hojný výskyt do dnešních dnů, kdy se zde v době sklizně dá nasbírat i několik metrů chmelových šištic. Suťový terén poskytuje bohatou nabídku úkrytů zemním obratlovcům a bezobratlým živočichům.

Na Javoří hory navazují polské Góry Kamennie a dále pak Góry Sowie. Většinou zalesněné, k jihu příkře spadající pásmo Javořích hor, je přibližně 25 km dlouhé. Dalšími vrcholy Javořích hor jsou Široký vrch, východním směrem potom výraznější kopce, jejichž rozsochy se sbíhají ke Stěnavě: Hraniční vrch, Jelení vrch, Jedlový vrch a Ruprechtický Špičák. Javoří hory chrání Broumovskou kotlinu ze severu a tvoří malebnou kulisu

krajině, kterou protéká Stěna. Po hřebenu Javořích hor prochází státní hranice s Polskem.

Z jihozápadu je obec ohraničena hřebenem Broumovských stěn, které na polské straně přechází v Národní park hor Stolových, jehož součástí jsou tři přírodní rezervace: Velká Hejšovina, Bludné skály a Batorowské rašeliniště.

2.2 OBYVATELSTVO

V současnosti žije v Otovicích celkem 346 obyvatel, z toho 178 mužů a 168 žen. Průměrný věk obyvatel obce je 44 let, což je o téměř 2 roky vyšší než průměrný věk ČR, který je 42,2 let. Průměrný věk v obci se od roku 2016 příliš nemění. Počet obyvatel od 0-14 let je 49, ve věkové kategorii 15–64 je to 214 a nakonec obyvatel 65+ je v obci 83.



Veřejná databáze

Stav obyvatel k 31.12.

	2016	2017	2018	2019	2020	
Počet obyvatel celkem	356	344	351	342	346	
v tom podle pohlaví	muži	184	183	183	177	178
	ženy	172	161	168	165	168
v tom ve věku (let)	0-14	42	39	44	47	49
	15-64	238	227	225	213	214
	65 a více	76	78	82	82	83
Průměrný věk	44,1	44,5	44,4	44,1	44,0	

Tabulka 1: Stav obyvatel k 31. 12. 2020.

Zdroj: ČSÚ (2021): Veřejná databáze

Pohyb obyvatel

	2016	2017	2018	2019	2020	
Živě narození	4	3	5	4	2	
Zemřelí	2	5	1	6	3	
Přistěhovalí	9	11	10	7	21	
Vystěhovalí	14	21	7	14	16	
Přírůstek (úbytek)	přirozený	2	-2	4	-2	-1
	stěhováním	-5	-10	3	-7	5
	celkový	-3	-12	7	-9	4

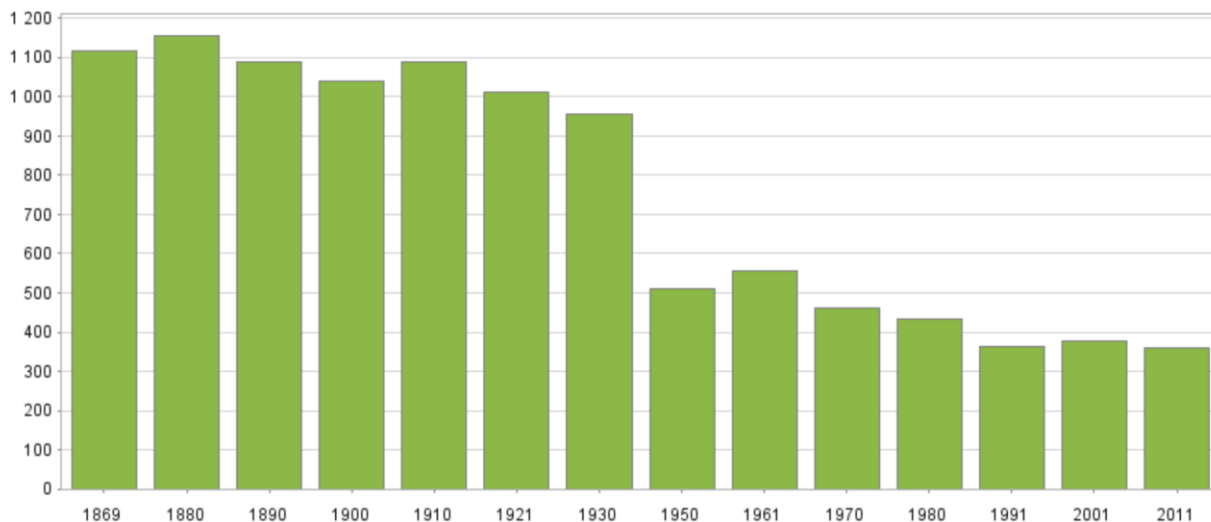
Tabulka 2: Pohyb obyvatel v obci Otovice v letech 2016-2020.

Zdroj: ČSÚ (2021): Veřejná databáze

Otovice byly podobně jako další obce na Broumovsku převážně německé - například v roce 1885 měli občané německé národnosti v obci největší zastoupení. Původní obyvatelé byli většinou katolického vyznání, ale byli zde i protestanti a baptisté. V roce 1885 v obci žilo 1148 obyvatel německé národnosti. V roce 1900 už to bylo 1028 Němců, 2 Češi a 11 osob jiné národnosti, celkem tedy 1041 obyvatel. V roce 1920 to bylo 979 Němců, 11 Čechů a 23 obyvatel jiné národnosti - celkem 1013 obyvatel. V roce 1930 zde žilo 903 Němců, 29 Čechů a 24 obyvatel jiné národnosti - celkem tedy 1013 obyvatel. Po odsunu německého obyvatelstva se počet obyvatel stejně jako v ostatních obcích Broumavska drasticky snížil a dodnes vykazuje spíše stagnující tendenci.

Počet obyvatel a domů podle výsledků sčítání od roku 1869

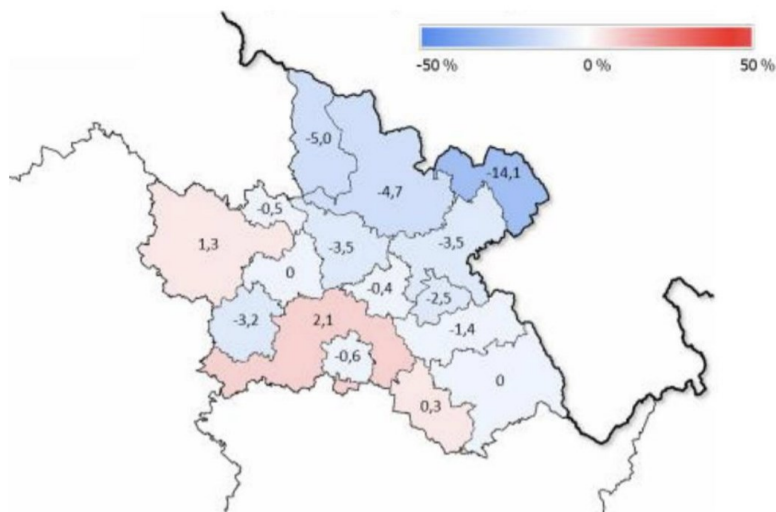
přepočet na územní strukturu 2016



Tabulka 3: Pohyb obyvatel a domů podle výsledků sčítání od roku 1869.

Zdroj: ČSÚ (2021): Veřejná databáze

Podle predikce vývoje počtu obyvatel Královéhradeckého kraje, by měl počet obyvatel kraje až do roku 2030 soustavně klesat. Předpokladem je, že na území Broumova do roku 2030 ubude asi 14,1 % obyvatel oproti současnému stavu. Je otázkou, zdali se tyto scénáře, předpokládající takto výrazný pokles obyvatelstva, naplní. I vzhledem k situaci s pandemií Covid-19 (2020-2022) se spousta věcí proměnila-týká se to přístupu k práci, vzdělávání, možnostem práce atd.; navíc Broumov kandiduje na titul Evropské hlavní město kultury 2028, je tedy možné očekávat zvrát ve vývoji počtu obyvatel Broumova. Cílem obce by mělo v každém případě být vytváření takových podmínek, aby mladí lidé měli motivaci zůstat v obci a zakládat rodiny. Stejně tak je nutné myslet na rostoucí skupinu seniorů a jejich kvalitu života a přizpůsobit tomu nabídku služeb a dostupného bydlení. V Královéhradeckém kraji a na Náchodsku byla situace od roku 2002 doposud stabilní a přírůstek byl v rovnováze s úbytkem obyvatelstva.



Obrázek 1: Změna celkového počtu obyvatel v %, 2017-2030

Zdroj: ČSÚ (2014): Prognóza vývoje obyvatelstva města a SO ORP Hradec Králové na období 2018-2050

Vzdělanostní struktura v obci je následující: 66 osob dosáhlo základního vzdělání (včetně neukončeného), 165 osob má střední vzdělání včetně vyučení (bez maturity), 57 osob má úplné střední vzdělání s maturitou, 9 osob má vysokoškolské vzdělání. Nižší stav vysokoškolsky vzdělaných je dán mj. vzdáleností nejbližší státní vysoké školy, která se nachází až v Hradci Králové. Tyto jevy jsou pro menší města a obce typické. Lze konstatovat, že se obec Otovice výrazně neodchyluje od průměru jinde. Vzdělanost obyvatel není překážkou pro další rozvoj obce.

2. Obyvatelstvo podle nejvyššího ukončeného vzdělání

	Celkem	muži	ženy
Obyvatelstvo ve věku 15 a více let	311	162	149
z toho podle stupně vzdělání			
bez vzdělání	-	-	-
základní včetně neukončeného	66	28	38
střední vč. vyučení (bez maturity)	165	108	57
úplné střední (s maturitou)	57	19	38
nástavbové studium	5	1	4
vyšší odborné vzdělání	1	-	1
vysokoškolské	9	1	8

Tabulka 4: Obyvatelstvo Otovic podle nejvyššího ukončeného vzdělání.

Zdroj: ČSÚ (2021): SLDB 2011.

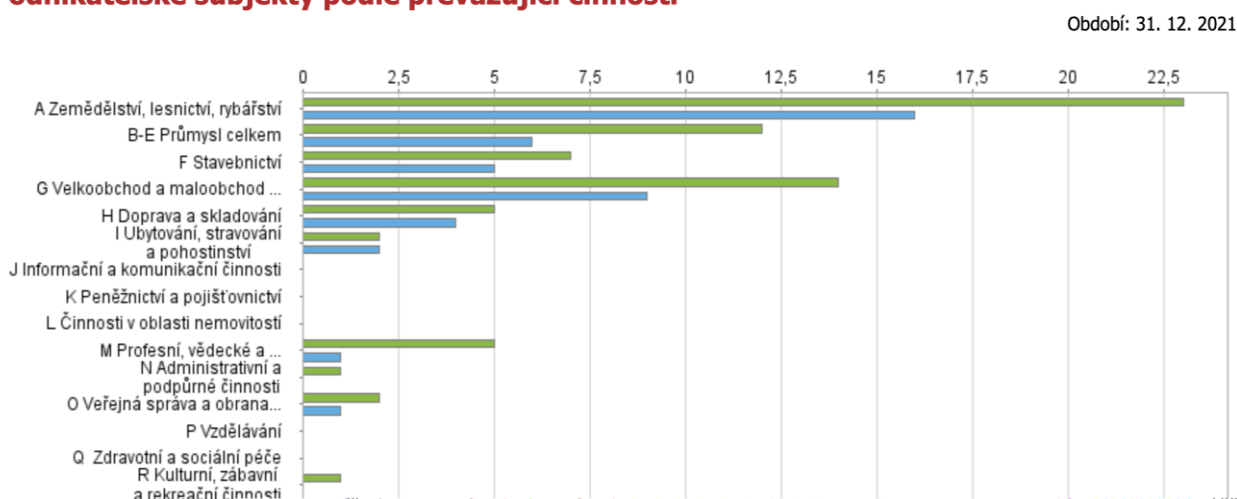
Obec nemá problémy se sociálně vyloučenými lokalitami, s výskytem sociopatologických jevů, národnostními menšinami a ani se sociálně slabými obyvateli či skupinami obyvatel.

2.3 EKONOMIKA A SITUACE NA TRHU PRÁCE

Podle údajů z registru ekonomických subjektů bylo v obci Otovice registrováno celkem 79 podnikatelských subjektů (k 31.12.2021). Podniků se zjištěnou aktivitou je v obci 46. Z hlediska zaměření ekonomických subjektů tvoří největší část podniky zaměřené na zemědělství, lesnictví a rybářství (16), velkoobchod, maloobchod a opravy motorových vozidel (9) a stavebnictví (5). Živnostníků je v obci 29, zemědělských podnikatelů 9 a 4 právnické osoby.

V obci je velice pestrá nabídka řemesel, od tesařství, pokrývačství, klempířství přes truhlářství až po zámečnictví a pěstování ekologické zeleniny a výrobu bio mléčných výrobků.

Podnikatelské subjekty podle převažující činnosti



Graf 1: Podnikatelské subjekty podle převažující činnosti. Zdroj: ČSÚ (2021): SLDB 2011

Dle posledního Sčítání lidí, domů a bytů z roku 2011 bylo ve městě zaevidováno celkem 177 ekonomicky aktivních občanů, z toho 118 byli zaměstnanci, 5 zaměstnavatelé, 19 osob podnikalo, 18 osob bylo nezaměstnaných. Ekonomicky neaktivních bylo celkem 173 obyvatel z toho 97 jsou nepracující důchodci, 55 žáci, studenti a učni. V obci se nachází 10 osob s nezjištěnou ekonomickou aktivitou. Míra nezaměstnanosti v okrese Náchod je kolem 3,4 % - nejvyšší v Královéhradeckém kraji. V periferních územích na okrajích administrativních hranic některých ORP jsou obce, kde se podíl nezaměstnaných pohybuje v rozmezí 5-6 (někde i více) %. Jedná se zejména o obce v SO ORP Broumov, kde dochází ke kumulaci různých faktorů, které ovlivňují rozvoj daného území – velikost obce, dopravní dostupnost, struktura obyvatelstva, nabídka pracovních míst a další.

Z obce Otovice v roce 2011 celkově vyjíždělo do zaměstnání či do škol 75 obyvatel, což je asi 1/5 všech obyvatel obce. Do zaměstnání vyjíždělo 60 osob, což je asi třetina všech ekonomicky aktivních obyvatel v obci. 45 osob dojíždí za prací do jiné obce okresu / 3 do jiného okresu kraje. Mimo Královéhradecký kraj vyjížděly do zaměstnání 3 osoby. 15 osob odjíždí do školy.

9. Vyjíždějící do zaměstnání a škol

Vyjíždějící celkem		75	
v tom	vyjíždějící do zaměstnání		60
	v tom	v rámci obce	7
		do jiné obce okresu	45
		do jiného okresu kraje	3
		do jiného kraje	3
		do zahraničí	2
	vyjíždějící do škol		15
	v tom	v rámci obce	-
mimo obec		15	

Tabulka 5: Vyjíždějící z Otovic do zaměstnání a škol. Zdroj: ČSÚ (2021): SLDB 2011

Region celkově patří mezi hospodářsky slabé oblasti s útlumem tradičních průmyslových a výrobních odvětví. Hospodářská situace města a tradiční průmyslová odvětví jsou ovlivněna geografickou polohou a tradicí celé oblasti Broumova. Tradiční je zemědělská výroba (příčemž krajina je typická svými zemědělskými statky a usedlostmi) a zpracovatelský průmysl. Pro oblast je typická textilní výroba, která byla v minulosti nejvýznamnějším průmyslovým odvětvím. I přesto, že v poslední době zažívá textilní průmysl, nejen v České republice, útlum, stále je pro oblast významný a v oblasti působí řada společností, z nichž nejvýznamnější je VEBA a.s. textilní závody.

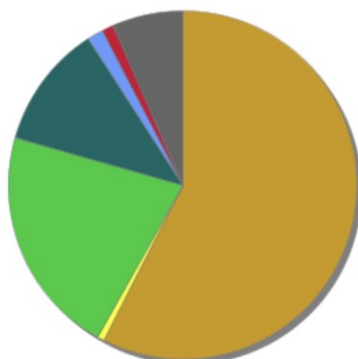
2.4 VYUŽITÍ PŮDY A ZEMĚDĚLSTVÍ

Z celkové výměry 1061,16 ha, na které se obec rozprostírá, je malá část zastoupena v nezemědělské půdě (218,32 ha). Z této rozlohy tvoří většinu lesy (121,90 ha) a ostatní plochy (69,75 ha). Z celkové výměry zemědělské půdy (842,84 ha) tvoří většinu orná půda (609,88 ha), dále trvalý travní porost (226,47 ha) a zahrady (6,48 ha).

Zastavěné plochy a nádvoří tvoří pouhých 11 ha z celkové rozlohy 1061,16 ha obce. To ukazuje na venkovský charakter území s velkým množstvím přírodních ploch a nízkým podílem ploch zastavěných. Území obce dominuje zemědělská půda a dodává obci její typický ráz, který podtrhují statky broumovského typu.

Druhy pozemků (ha)

[ParDatKr]



● Orná půda
 ● Chmelnice
 ● Vínice
 ● Zahrady
 ● Ovocné sady
 ● Trvalé travní porosty
 ● Lesní pozemky
 ● Vodní plochy
 ● Zastavěné plochy
 ● Ostatní plochy

Graf 2: Druhy pozemků v obci Otovice k 31. 12. 2020. Zdroj: ČSÚ (2021): Veřejná databáze.

Dochované údaje ze starých urbářů potvrzují, že obec byla typicky zemědělská. V obci byl kostel, škola, rychtářství, mlýny na Stěnavě, obecní dům, drobné sakrální stavby (kříže, sochy), studny, uhlíři (uhlí se pálilo v milířích), základní síť cest, rybníky. Na konci 17. stol. byly Otovice typickou údolní lánovou vsí se zemědělstvím rozvinutým na úrovni doby a v souladu s požadavky broumovského klášterního panství řádu benediktinů.

2.5 CESTOVNÍ RUCH

Atraktivita cestovního ruchu – přírodní, kulturní a turistické cíle.

Obec Otovice lidem nabízí zajímavá místa pro turistiku. Jedním z takových míst jsou dvě maloplošná chráněná území při řece Stěnavě – Hoprich a U zastávky. Obě území spadají do 1. zóny CHKO. Přímo v obci Otovice se nachází barokní vodní mlýn a dominantou centra obce je kostel sv. Barbory. Občerstvení lidé najdou v restauraci U Bartošů nebo v restauraci sídlící přímo v budově Obecního úřadu – La Sahula.

V Otovicích je vybudovaná cyklostezka s návazností na polské cyklostezky, skvělé podmínky k in-line bruslení. Lokalita je vhodná i pro pěší turistiku. V blízkém okolí 5–20 km se nachází pískovcové skály a skalní města – Broumovské stěny, Teplické skály, Adršpašské skály, Hejšovina, Ostaš.

Možnosti koupání nabízí koupaliště v Polici nad Metují, koupaliště Meziměstí, aquapark Kudowa Zdroj, koupaliště Teplice nad Metují či koupaliště Náchod.

Blízká lyžařská střediska jsou Janovičky a Machov.

Kulturní památky

Kostel svaté Barbory

Kostel dal postavit opat broumovského kláštera Otmar Daniel Zinke; byl postavený patrně podle plánů Kiliána Ignáce Dientzenhofera. Loď kostela je oválného půdorysu se sedmi půlkruhovými kaplemi včetně kněžiště. Hlavní vchod je v plochém západním průčelí zakončeném trojbokým štítem. Nad vchodem je monogram opata Otmara Zinkeho s letopočtem 1726. Kostel nemá věž, pouze malý sanktusník. Interiér je členěn osmi pilastry bez patek. Strop je rovný. Kruchta má dřevěnou balustrádu. Podle dochovaných záznamů bylo se stavbou na místě původní dřevěné kaple započato v roce 1725, kostel byl vysvěcen v roce 1726 a o rok později i dokončen. Původní dřevěný kostelík, patřící protestantům, byl v roce 1724 zbourán. Nejcennější částí otovického kostela je oltář v jižní střední kapli, který byl původně oltářem hlavním. Reliéfy z oltářních křídel a další plastiky byly uloženy v depozitáři a v broumovském muzeu. V muzeu je i pozdně gotický deskový obraz Ukřižování, který je původně z otovického kostela a je jedinečnou památkou svého druhu v celém regionu. Ve 30.

letech byl u kostela zřízen památník padlých v 1. světové válce, jehož autorem je trutnovský sochař Emil Schwantner.

Vodní mlýn

Na úplném konci Otovic, po pravé straně řeky Stěnavy, stojí barokní mlýn. Postavený byl v roce 1793, letopočet nese kámen v klenbě nad podloubím. Nedochovaná mlýnnice je datována rokem 1776. Nejstarší částí mlýna je sklep, klenák nad sklepem nese letopočet 1772. V objektu se dochovaly i klenuté stropy a další původní architektonické prvky, především však jeho celkový ráz včetně reprezentativního loubí. Ostění, zárubně i dekorace fasády jsou zhotoveny z červeného pískovce, pro Broumovsko typického. Mlýn je budovou s největším užitím červeného pískovce na Broumovsku. V nice nad římsou je osazena skvostná soška sv. Floriána, jež vévodí štítu obytné části mlýna. Barokní mlýn je od roku 1976 kulturní památka.

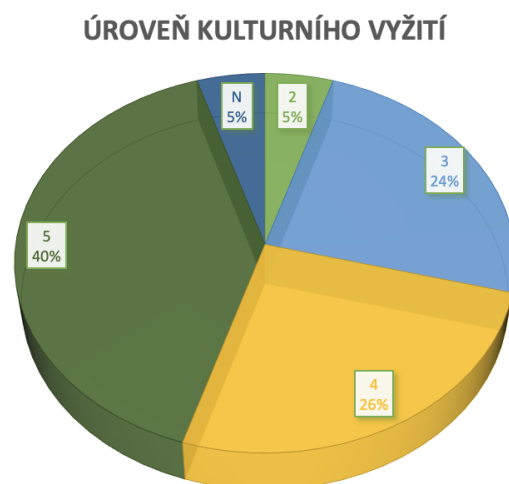
Drobné sakrální památky (dokumentace Collegia z r. 1999)

Zděné statky broumovského typu (např. čp. 2, 11, 18, 79, 98 atd.)

Kultura

Obec Otovice nemá klasický kulturní dům, ale součástí budovy Obecního úřadu je nově zrekonstruovaný víceúčelový sál. Obyvatelé mají k dispozici obecní knihovnu.

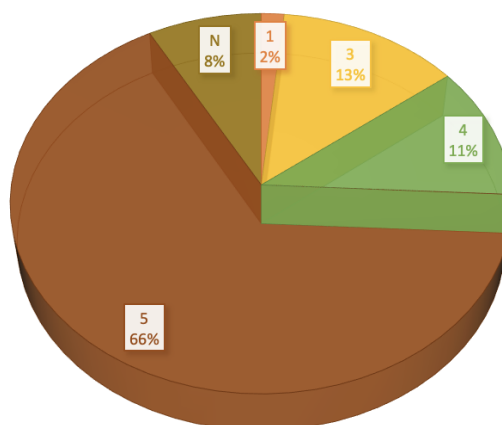
Jak hodnotíte úroveň kulturního vyžití v obci?



Obrázek 2: Výsledek dotazníkového šetření mezi občany. Zdroj: Vlastní zpracování.

Jak hodnotíte dostupnost dětských hřišť a míst pro setkávání lidí v obci?

DĚTSKÁ HŘIŠTĚ, MÍSTA PRO SETKÁVÁNÍ LIDÍ



Obrázek 2a: Výsledek dotazníkového šetření mezi občany. Zdroj: Vlastní zpracování.

2.6 TECHNICKÁ INFRASTRUKTURA

2.6.1 Zásobování pitnou vodou

V obci je 99 % obyvatel napojených na centrální vodovod. Vodovod Teplice II – Broumov zásobuje pitnou vodou obyvatele obcí Broumov, Benešov, Janovičky, Otovice, Rožmitál a Velká Ves z vodojemu 2×250 m³ Teplice nad Metují na kótě 517,6 m n. m., který je plněn přes vodojem Teplice nad Metují 3000 m³ na kótě 569,0 m n. m. (voda z vrtů VS - 5, VS - 13 a VS - 15). Trasa přivaděče Broumov končí v hlavním vodojemu pro Broumov a připojené obce – ve VDJ Spořilov – v ráji 2×650 m³ na kótě 470,0 m n. m., z něj je voda dopravována do vodojemu Broumov 600 m³ na kótě 425,4 m n. m. a přes redukční ventil osazený v šachtě jsou zásobeni obyvatelé Broumova a dolní část Heřmánkovic včetně vodojemu Heřmánkovice 2×250 m³ na kótě 456,0 m n. m., Velká Ves, Otovice, Benešov včetně vodojemu Benešov 90 m³ na kótě 440,3 m n. m. a přečerpáním z tohoto vodojemu Janovičky a Rožmitál.

2.6.2 Kanalizace a čištění odpadních vod

Obec Otovice vlastní kanalizaci nemá. V roce 2011 bylo za podpory Krajského úřadu v Hradci Králové vypracováno „Technicko-ekonomické posouzení“ odkanalizování obce Otovice společností VIS, spol. s r. o. Z posouzení vyplynulo, že výstavba kanalizace a centrální ČOV by byla neekonomická a po přepočtu nákladů na jednu ekvivalentní osobu, by kvůli vysokým nákladům nebylo možné žádat finanční podporu z dotačních zdrojů. Domy v obci mají vlastní čističky. V okolních obcích se budují veřejné kanalizační sítě s napojením na broumovskou ČOV. Toto řešení však nejde provést mimo jiné i v Božanově a Šonově. Proto zastupitelstvo obce v roce 2015 rozhodlo o finanční podpoře 10.000 Kč. Finanční částka je vyplacena stavebníkům s trvalým pobytem v Otovicích, kterým byla

povolena vodoprávním úřadem stavba vodního díla, a to čistírny odpadních vod nebo biologického septiku s dočišťovacím zařízením (filtrem) nebo stávajícího biologického septiku, který bude doplněn o dočišťovací zařízení (filtr) a po předložení platného souhlasu s užíváním stavby (vydaného vodoprávním úřadem). Finanční podpora u bytových domů je řešena individuálně zastupitelstvem obce na základě předložené žádosti. Finanční podpora měla motivovat vlastníky nemovitostí k rychlejšímu řešení čištění odpadních vod. Schválená finanční podpora byla jednotná bez ohledu na to, o jaký rozsah stavebních prací se bude jednat, zda půjde o stavbu kompletní ČOV nebo pouze o filtr. Důvodem je, že pokud stavebník v současnosti doplňuje septik pouze o filtr, musel někdy v minulosti investovat do septiku.

2.6.3 Odpadové hospodářství

Svozový den je v obci čtvrtek 1 x za 14 dní. Poplatek za svoz komunálního odpadu je 680 Kč, děti do 6 let jsou od poplatku za svoz osvobozeny.

Komunální odpad se třídí na složky:

- a) biologické odpady rostlinného původu,
- b) papír
- c) plasty včetně PET lahví
- d) sklo
- e) kovy
- f) nebezpečné odpady
- g) objemný odpad
- h) směsný komunální odpad.

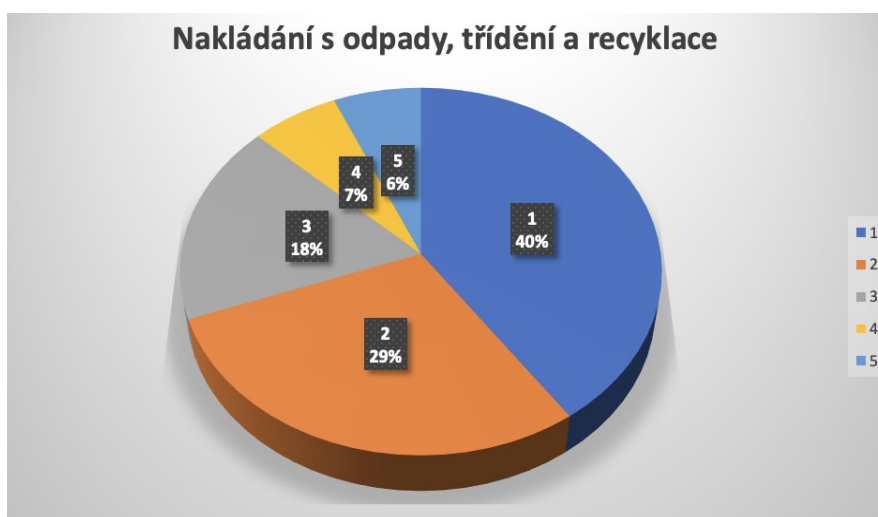
Shromažďování tříděného odpadu.

Tříděný odpad je shromažďován do zvláštních sběrných nádob. Zvláštní sběrné nádoby jsou barevně odlišeny a označeny příslušnými nápisy:

Do zvláštních sběrných nádob je zakázáno ukládat jiné složky komunálních odpadů, než pro které jsou určeny. Sběr a svoz nebezpečných složek komunálního odpadu je zajišťován minimálně dvakrát ročně jejich odebíráním na předem vyhlášených přechodných stanovištích přímo do zvláštních sběrných vozidel k tomuto sběru určených. Nebezpečné složky komunálního odpadu lze odevzdávat ve sběrném dvoře, který je umístěn v Heřmánkovicích, v objektu firmy Marius Pedersen.

Sběr a svoz objemného odpadu, kovů a biologických odpadů rostlinného původu je druh odpadu, který nemůže být vzhledem ke svým rozměrům umístěn do sběrných nádob. Sběr a svoz objemného odpadu a biologického odpadu je zajišťován jeho odebíráním na předem vyhlášených přechodných stanovištích přímo do kontejnerů a zvláštních sběrných vozidel k tomuto účelu určených.

Jak hodnotíte nakládání s odpady, třídění a recyklaci?



Obrázek 3: Výsledek dotazníkového šetření mezi občany. Zdroj: Vlastní zpracování.

2.6.4 Vytápění

Zásobování teplem a teplou vodou je řešeno pouze z lokálních zdrojů. Obec nemá na svém území zaveden plyn.

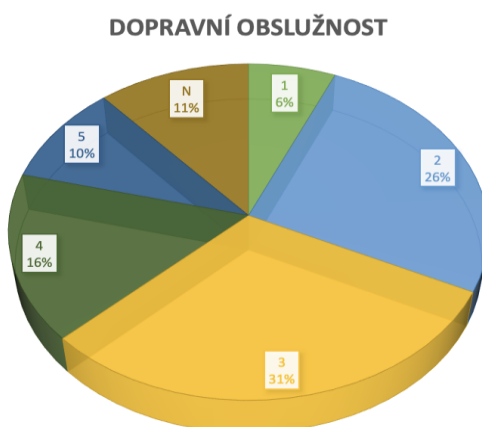
2.6.5 Veřejné osvětlení

V obci se nachází veřejné osvětlení.

2.6.6 Dopravní obslužnost a infrastruktura

Osu větší části zastavěného území Otovic tvoří silnice II/302, spojující hraniční přechod, Otovice, Broumov a Meziměstí. Paralelně se silnicí II/302 prochází údolím řeky Stěnavy také železniční trať z Meziměstí a Broumova, která ve stanici Otovice – zastávka končí. V obci je vybudována pouze základní občanská vybavenost, která je soustředěna převážně do centra obce. Provoz na silnici II/302 je v současnosti omezen pro nákladní dopravu, ale některým firmám byla udělena výjimka z omezení tonáže a mají umožněno jezdit v pracovní dny v době od 7:30 do 16:30. Nákladní doprava výrazně přispívá k dopravní a hlukové zátěži, včetně negativního vlivu na některé stavby. Zahrnutí negativních externalit tohoto typu podnikání není zohledněno a zásadně se promítá do stavu komunikace. Komunikace není rovněž vybavena chodníky.

Jak hodnotíte dopravní obslužnost?



Obrázek 4: Výsledek dotazníkového šetření mezi občany. Zdroj: Vlastní zpracování.

Železniční doprava

Dne 26. července roku 1876 projel obcí první osobní vlak. Stalo se tak poté, co byla prodloužena choceňsko-broumovská dráha z Broumova ke státní hranici v Otovicích. Mezinárodní doprava do Střední Stěnavy s připojením do Nové Rudy, byla zahájena až v roce 1889.

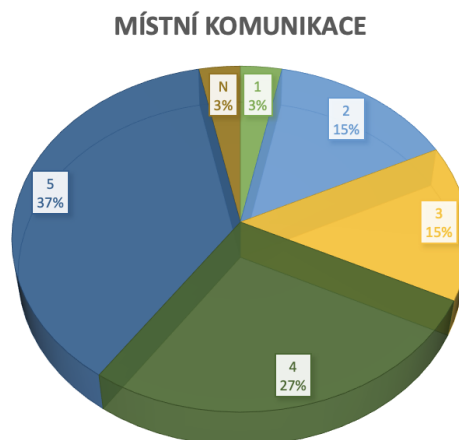
V průběhu času byla doprava přes hranice do polského Slezska přerušena a vlaky končily v otovické zastávce. Od 11. prosince 2005 končí osobní vlaky o 4 kilometry dříve, v Broumově, a do Otovic již vůbec žádné vlaky nejezdí. Na traťovém jízdním řádu tratě č. 026 byly obě opuštěné otovické zastávky uváděny do prosince 2010.

V současné době se opět obnovila snaha zahájit jednání o obnově železničního spojení mezi Českou republikou a Polskem.

Místní komunikace

Obec Otovice od hraničního přechodu na východě obce až po západní hranici obce u Broumova měří cca 4 km, hlavní doprava je soustředěna na krajskou komunikaci II/302. Místní komunikace udržuje obec. Takřka všechny komunikace ve vlastnictví obce jsou opravené. Výsledky místního šetření jsou však ve velkém rozporu se skutečným stavem. Tento rozpor je pravděpodobně zapříčiněn záměnou krajské komunikace a místních komunikací ze strany respondentů (dotazovaných). Projekt k výstavbě chodníků podél krajské komunikace je takřka hotový, projekt pro rekonstrukci silnice II/302 je již dokončen. Realizaci obou projektů však zdržují nesouhlasy vlastníků pozemků dotčených případnou stavbou, a to i v případech kdy se jedná o minimální zábor.

Jak hodnotíte místní komunikace včetně chodníků?



Obrázek 5: Výsledek dotazníkového šetření mezi občany. Zdroj: Vlastní zpracování.

Autobusová doprava funguje spíše v rámci místního významu, kdy zastávky dálkových linek jsou pouze v Broumově. Veškeré linky jsou provozovány v rámci IREDO Náchodsko a tyto zajišťují soukromí dopravci. Obcí denně projede 13 autobusových spojů směřujících z Broumova a 9 spojů z Otovic do Broumova. Hromadnou dopravu obec nemá.

Cyklotrasy a cyklostezky

V blízkém okolí obce je celá síť cyklotras a cyklostezek:

1. Mezinárodní cyklotrasa č. 4020 „Stolové hory“ (126 km) v trase Velké Poříčí – Kudowa-Zdrój – Polanica Zdrój – Otovice – Broumov – Hynčice – Meziměstí – Mioszów – Adršpach – Hronov – Velké Poříčí.
2. Cyklotrasa č. 4002 „Javoří hory“ v trase Hynčice – Heřmánkovice – Janovičky – Šonov – Otovice – Božanov.
3. Cyklostezka z Broumova do Otovic k hraničnímu přechodu. Po otevření broumovské části cyklostezky, které proběhlo v polovině prosince, byla 29. 12. 2014 otevřena otovická část

cyklostezky. Společný projekt Města Broumov, Obce Otovice a Gminy Radkow (PL) s názvem „*Podpora cestovního ruchu v regionu Stolových hor a Broumovských stěn – 2. etapa*“. Projekt byl finančně podpořen Evropskou unií – Evropským fondem pro regionální rozvoj a státním rozpočtem ČR z Operačního programu příhraniční spolupráce Česká republika – Polsko (2007–2013). Celkové náklady projektu dosáhly výše 5.800.000,- Kč.

4. Od zastávky ČD vychází modrá turistická značka do Božanova a dále do Broumovských stěn.

2.7 OBČANSKÁ VYBAVENOST

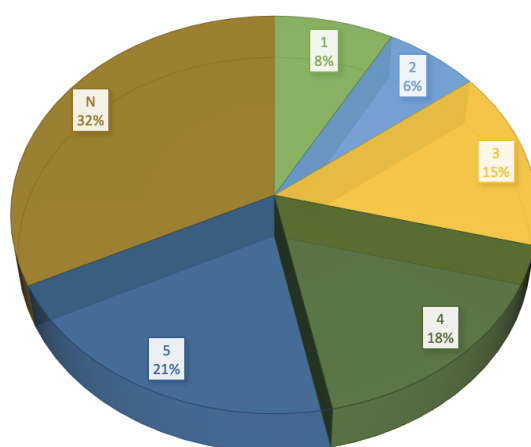
2.7.1 Bydlení

Charakter zástavby v obci je venkovský s prvky převažující německé architektury. Obec lze charakterem zařadit do lánového typu vsi s typickými statky broumovského typu. Broumovské statky jsou vystaveny od polských hranic po obou stranách řeky Stěnavy až k hranicím s Velkou Vsí (patřící už k Broumovu) a jsou situovány ve většině případů dominantně štíty ke středu obce nad mírným svahem vystupujícím z údolní nivy po obou stranách řeky Stěnavy.

Obec Otovice má dle Sčítání lidí, domů a bytů (dále jen SLDB) z roku 2011 bytový fond obce tvořen 130 budovami. Z toho bylo 123 rodinných domů a 6 bytových domů a 1 budova z kategorie ostatní budovy. Celkový počet obydlených domů činil 111.

Jak hodnotíte možnosti pro výstavbu rodinných domů a kvalitu bydlení?

MOŽNOSTI PRO VÝSTAVBU RD A KVALITA BYDLENÍ

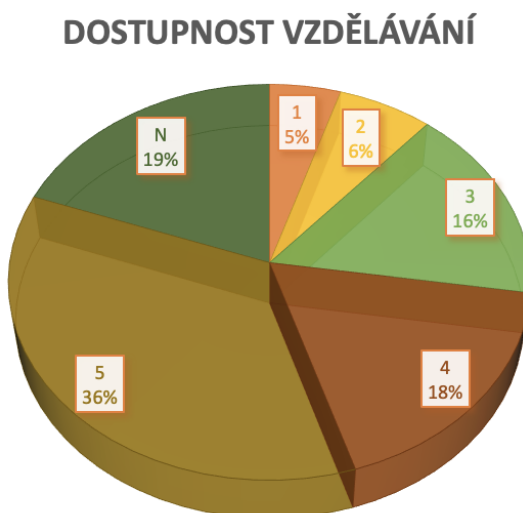


Obrázek 6: Výsledek dotazníkového šetření mezi občany. Zdroj: Vlastní zpracování.

2.7.2 Školství

V obci není ani mateřská ani základní škola. Nejbližší prvky této občanské vybavenosti se nachází v Broumově, Martínkovicích a Božanově.

Jak hodnotíte dostupnost vzdělávání?

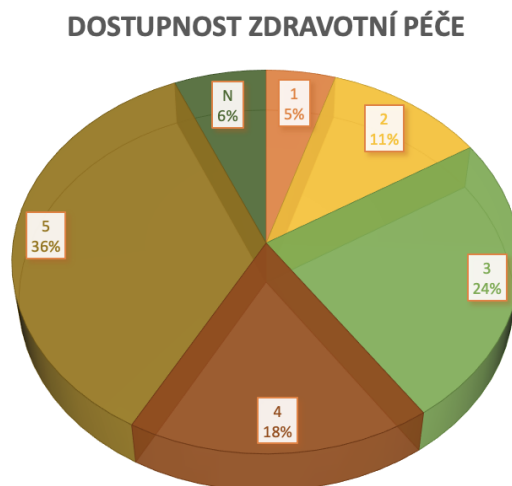


Obrázek 7: Výsledek dotazníkového šetření mezi občany. Zdroj: Vlastní zpracování.

2.7.3 Zdravotnictví

Za zdravotnickými službami musí obyvatelé dojíždět. Nejčastější a nejbližší je Broumov, kde jsou dostupné základní ordinace (v rámci polikliniky či soukromé ordinace lékařů) a pohotovosti. Nemocnice v Broumově je vybavena lůžky pro následnou péči; nachází se zde oddělení interny. V Broumově (cca 5 min, 4 km) je i výjezdové pracoviště rychlé záchranné služby.

Jak hodnotíte dostupnost zdravotní péče?



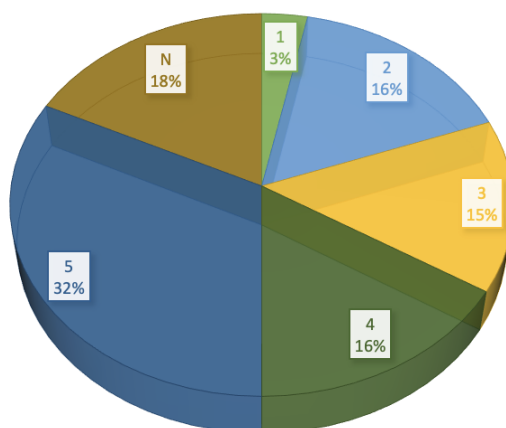
Obrázek 8: Výsledek dotazníkového šetření mezi občany. Zdroj: Vlastní zpracování.

2.7.4 Sociální péče

Specializované zařízení sociálních služeb v obci není. Sociální služby v obci Otovice jsou zajišťovány pomocí sítě sociálních služeb Broumovska. Sociální služby pro seniory mohou využívat lidé, kteří dosáhli rozhodného věku pro přiznání starobního důchodu a zároveň se ocitli v situaci, kdy jsou odkázáni na pomoc jiné osoby. Město Broumov zřizuje v rámci centra sociálních služeb Naděje domov pro seniory, který poskytuje pobytové služby osobám, jejichž situace vyžaduje pravidelnou pomoc jiné osoby a pečovatelskou službu, jejíž pracovníci docházejí do domu s pečovatelskou službou a domácností potřebných osob. Centrum sociálních služeb Naděje působí i v jiných obcích broumovské kotliny.

Jak hodnotíte dostupnost sociálních služeb?

DOSTUPNOST SOCIÁLNÍCH SLUŽEB



Obrázek 9: Výsledek dotazníkového šetření mezi občany. Zdroj: Vlastní zpracování.

Služby pro rodiny s dětmi a mládež se zaměřují zejména na sociální prevenci, pomoc v obtížných životních situacích a na volnočasové aktivity. Dalším nízkoprahovým centrem je skupina Pevnost, provozovaná pod záštitou města Broumova. Skupina pracuje s dětmi s problémovým chováním v kolektivu, pro které organizuje různé volnočasové aktivity. V Broumově dále funguje Dětský domov, Psychologická poradna pro rodinu, manželství a mezilidské vztahy (jednou za 14 dní dojíždí psychologka z Náchoda), speciální mateřská škola pro děti s vadami řeči, přípravný ročník prvního stupně Masarykovy základní školy Broumov pro děti se sociálním znevýhodněním a Základní škola Broumov, která plní funkci školy speciální a praktické.

2.7.5 Organizace, sport a spolky

Pro využití volného času je v obci k dispozici sportovní hřiště. V současnosti se již buduje moderní multifunkční hřiště s osvětlením, součástí hřiště budou i dětské herní prvky a veřejné toalety. Obec Otovice má nově zpracovaný Plán rozvoje sportu.

Jak hodnotíte možnosti sportovního vyžití v obci?



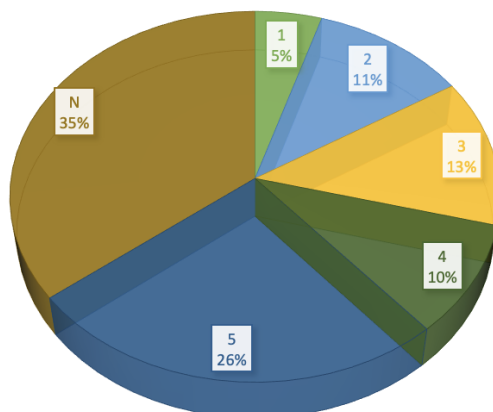
Obrázek 10: Výsledek dotazníkového šetření mezi občany. Zdroj: Vlastní zpracování.

V současné době v obci působí 6 spolků:

- Klub důchodců
- Sbor dobrovolných hasičů
- Český svaz chovatelů
- Myslivecké sdružení
- TJ Sokol Otovice
- Klub přátel kynologie

Jak hodnotíte podporu zájmových (spolkových) organizací?

PODPORA ZÁJMOVÝCH (SPOLKOVÝCH) ORGANIZACÍ



Obrázek 11: Výsledek dotazníkového šetření mezi občany. Zdroj: Vlastní zpracování.

Klub důchodců

V únoru roku 1991 bylo založeno Sdružení důchodců české republiky v Otovicích s počtem 20 členů. Noví členové postupně přicházeli a odcházeli, takže v květnu 1992 bylo 42, v září 45, v roce 1995 50 členů.

V roce 1997 organizace měla 51 členů, postupně v roce 2005 39 členů a v roce 2010 42 členů. V tomto roce se na výroční schůzi odhlasovalo, že Klub důchodců vystoupí ze Sdružení důchodců české republiky a zůstane spolkem při OÚ Otovice. Vznikl tedy Klub důchodců Otovice při OÚ, jeho činnost řídí výbor. Hospodaření Klubu důchodců je zajišťováno z vlastních zdrojů, na činnost přispívá OÚ.

Program společných akcí pořádaných 4x za rok je zaměřen na tradice ročního období, často i s malou výstavkou, vzpomínky na mládí i dění. Sousedským povídkám se členové spolku snaží, aby nikdo nebyl sám. Každý rok spolek připravuje dvoudenní Tradiční pouťovou výstavu s pohoštěním pro členy i ostatní občany.

V rámci přeshraniční Česko – Polské spolupráce se účastní akcí Klubu seniorů v Tlumaczowie. Jejich členy lidé ze spolku zvou na akce pořádané v Otovicích. Již řadu let spolek navštěvuje v obci Ścinawka Średnia soutěž Velikonoční a Vánoční stoly.

Z různých akcí jsou pořizovány fotografie, které jsou využívány do kroniky, nebo pořízení prezentací ke společnému zhlédnutí při akcích. Členové Klubu důchodců se v hojném počtu účastní akcí pořádaných OÚ. Klub má kolem 30 členů. Členové výboru Klubu důchodců společně se zástupcem OÚ v Otovicích navštěvují občany, kteří slaví významná životní výročí.

Klub přátel kynologie

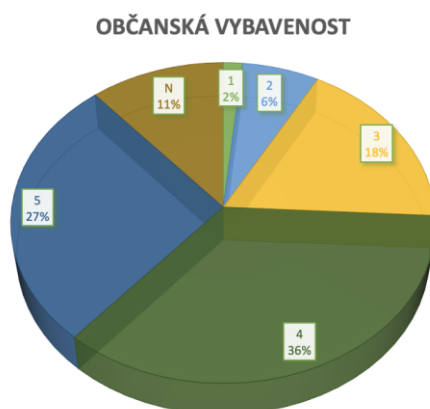
Počátek činnosti Přátel kynologie (původně ZKO Broumov a ZKO Otovice u Broumova) se datuje již k osmdesátým letům minulého století, kdy pod hlavičkou tehdejšího Svazu započal výcvik psů všech možných plemen a ras.

Výcvikový prostor a klubovna se nachází přibližně 3 km od Broumova, ve směru k hraničnímu přechodu s PLR, Otovice-Tlumaczov. Je situován do prostoru mezi řekou Stěnavou a železniční tratí, v blízkosti dnes již zrušené vlakové stanice, Otovice – zastávka. Výcvik je z větší části směřován na poslušnost a ovladatelnost psa a jeho chování na veřejnosti. Prostor cvičiště je vybaven také překážkami, pro rozvoj obratnosti. Všichni členové se v rámci svých možností a schopnosti psa, mohou zúčastnit sportovních akcí, a zkoušek pořádaných ČKS a jednotlivými kluby.

2.7.6 Služby

Většina občanské vybavenosti je dostupná v blízkém Broumově. V obci se nachází Obecní knihovna (v budově Obecního úřadu), pošta Partner, restaurace La Sahula – typicky venkovská restaurace, která se nachází ve středu obce, v budově Obecního úřadu. Dále je v obci restaurace U Bartošů – nachází se v blízkosti hraničního přechodu a otevřeno má každý den. Ubytování je možné například ve Statku Otovice, který nabízí ubytování pro 13 dospělých v celkem 5 ložnicích.

Jak hodnotíte občanskou vybavenost obce?



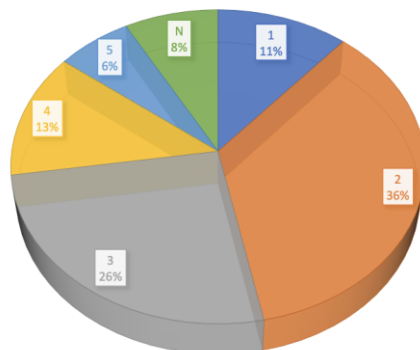
Obrázek 12: Výsledek dotazníkového šetření mezi občany. Zdroj: Vlastní zpracování.

2.7.7 Informační servis obce

Informace o dění v obci jsou předávány tradičním způsobem pomocí vývěsních tabulí. Obec má své webové stránky, kde se lidé mohou dočíst o potřebných informacích, ať už o dění v zastupitelstvu, dění v obci; nebo zde mohou najít rozpis svozu komunálního odpadu. V obci také vychází Otovický zpravodaj. Obec poskytuje občanům Smart info – informace prostřednictvím emailů (Galileo Smart Info) či sms zpráv (aplikace V Obraze), které občané mohou zdarma obdržet po registraci.

Jak hodnotíte komunikaci obce s občany?

KOMUNIKACE OBECNÍHO ÚŘADU S OBČANY



Obrázek 13: Výsledek dotazníkového šetření mezi občany. Zdroj: Vlastní zpracování.

2.7.8 Bezpečnost

Obec má zpracovaný povodňový plán. Obec je začleněna do integrovaného záchranného systému. Informovanost občanů o živelných pohromách zajišťuje pomocí systému VISO (Varovný Informační Systém Obyvatelstva), který funguje prakticky na celém Broumovsku.

2.7.9 Správa obce

Obec spravuje své záležitosti v samostatné působnosti. Přitom se řídí zákony a právními předpisy (obecně závaznými vyhláškami) vydanými na základě příslušných zákonů. Obec vykonává státní správu v rozsahu stanoveném zákony v přenesené působnosti.

Obec Otovice tvoří základní územní celek vymezený vlastním katastrálním územím. Obec je základním územním samosprávným společenstvím občanů. Je veřejnoprávní korporací s plnou právní subjektivitou, má vlastní majetek a vystupuje v právních vztazích svým jménem. Obec leží ve správním obvodu Broumov. Posláním obce je zajištění veřejné správy na svém území, případně výkon státní správy v územním obvodu a za podmínek stanovených zákony. Obec má 3 stálé zaměstnance. Pravidelně využívá i zaměstnance přidělené z Úřadu práce

(aktuálně k roku 2022 nejsou). Obec je členem DSO Broumovsko, MAS Broumovsko+, Euroregionu Glacensis a Sdružení místních samospráv. Úřední hodiny pro občany obce jsou v pondělí od 8.00 do 11.00 a 13.00 - 16.00 hodin a ve středu od 13.00 do 17.00 hodin.

Ve vlastnictví obce jsou následující nemovitosti: bývalá celnice, školka, dále hasičská zbrojnice, fotbalové hřiště a zemědělské pozemky.

OTOVICE	2019	2020	2021
Daňové příjmy	5 561 163,93 Kč	5 280 697,66 Kč	5 916 356,20 Kč
Nedaňové příjmy	970 772,58 Kč	894 919,80 Kč	1 346 167,81 Kč
Kapitálové příjmy	48 606,00 Kč	- Kč	- Kč
Transfery	689 217,00 Kč	2 536 773,00 Kč	2 932 304,16 Kč
Celkem	7 269 759,51 Kč	8 712 390,46 Kč	10 194 828,17 Kč
Běžné výdaje	4 424 990,08 Kč	6 144 870,90 Kč	6 053 094,31 Kč
Kapitálové výdaje	157 127,00 Kč	440 197,39 Kč	900 854,84 Kč
Celkem	4 582 117,08 Kč	6 585 068,29 Kč	6 953 949,15 Kč
Saldo příjmů a výdajů	2 687 642,43 Kč	2 127 322,17 Kč	3 240 879,02 Kč

Přehled příjmů a výdajů obce Otovice 2019–2021. Zdroj: Obec Otovice.

2.8 ŽIVOTNÍ PROSTŘEDÍ

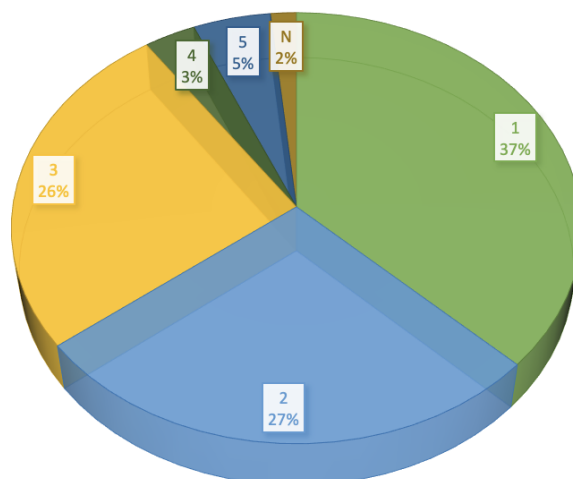
CHKO Broumovsko

Obec Otovice leží na území chráněné krajinné oblasti Broumovsko. Broumovský výběžek ve východních Čechách, ohraničený věncem hor Javořích, Stolových a Jestřebích, je malebná krajina s ostrůvky divoké přírody, známá především svými rozsáhlými skalními městy a unikátní církevní a lidovou architekturou. Staleté osídlení a hospodaření dalo vzniknout ekologicky a esteticky cenné oblasti, jedinečné v rámci celé naší země. Mozaika lesů a zemědělských pozemků, doplněná menšími sídly a liniemi stromořadí, remízky a drobnými stavbami, je protkaná sítí potoků

a ozdobená skupinami skal a tajemnými skalními městy. Jako strážci se nad ní tyčí stolové hory Ostaš, Bor, Broumovské stěny a polská Hejšovina.

Jak hodnotíte přírodní prostředí v okolí obce?

PŘÍRODNÍ PROSTŘEDÍ V OKOLÍ OBCE



Obrázek 14: Výsledek dotazníkového šetření mezi občany. Zdroj: Vlastní zpracování.

Adršpašsko-teplické skály a Broumovské stěny, první proslulé rozsáhlým skalním městem, druhé podivuhodnými skalními útvary, jsou nejcennějšími částmi zdejší přírody, kde na specifický pískovcový reliéf a s ním související inverzní klima, jsou vázány vzácné druhy květeny a zvířeny. Zdaleka však nejsou jedinými přírodními klenoty v oblasti: na stovkách lokalit je zaznamenán výskyt vzácných a zranitelných druhů, rozmanitých biotopů a zajímavých výtvarů neživé přírody. Význam některých lokalit se odráží v jejich vyhlášení za maloplošná zvláště chráněná území a lokality soustavy Natura 2000.

CHKO Broumovsko bylo vyhlášeno v roce 1991, má celkovou rozlohu 410 km² a jeho součástí jsou 2 národní přírodní rezervace, 1 národní přírodní památka, 3 přírodní rezervace a 5 přírodních památek. V působnosti Správy CHKO Broumovsko je i národní přírodní památka

Babiččino údolí. Na území CHKO Broumovsko je vyhlášeno 8 evropsky významných lokalit a ptačí oblast.



Území je rozděleno do čtyř zón ochrany přírody.

I. zóna je nejcennější území, které zahrnuje zejména přírodní ekosystémy pískovcových skalních oblastí i dochované zbytky přírodě blízkých lesů na těžko přístupných lokalitách a údolní nivy s větší biologickou rozmanitostí. Tvoří přibližně desetinu celkové plochy CHKO.

II. zóna CHKO (zabírá 14% území CHKO) zahrnuje lesy s různou, někdy značně změněnou druhovou skladbou, od starších, kvalitních listnatých a smíšených porostů až po čistě jehličnaté monokultury. Porosty jsou většinou stejnověké. Na zemědělské půdě tvoří II. zónu polokulturní až kulturní travinné porosty.

Největší část, více než tři čtvrtiny území zauímají III. a IV. zóna. Jsou tvořeny zemědělskými pozemky a lesy s různou druhovou skladbou, vesměs jehličnaté, ale občas i velmi kvalitní smíšené a listnaté porosty menšího rozsahu, které nelze zahrnout do II. zóny a sídelními útvary. Lesy ve IV. zóně jsou menšího rozsahu, obklopené rozsáhlými plochami zemědělské půdy. IV. zóna je vymezena v prostoru Broumovské kotliny, nový návrh zonace počítá s jejím podstatným zmenšením. Nově by však měla zahrnout i některé sídelní útvary, které jsou nyní součástí III. zóny.

V roce 2103 byl veřejně projednán a schválen Plán péče o CHKO Broumovsko platný do roku 2022. Tento dokument je hlavním odborným podkladem pro rozhodování Správy CHKO. Jsou v něm stanoveny cíle ochrany přírody a nástroje k jejich dosažení. Rovněž všechna maloplošná chráněná území v CHKO mají své plány péče.

Ke zlepšení stavu chráněného území využívá Správa dotační programy Ministerstva životního prostředí. Kosení luk, výsadby stromořadí a solitérních dřevin, zvyšování podílu buku a jedle v lesích, péče o památné stromy, ostraha hnízd sokola a opatření na ochranu obojživelníků při jarním tahu podporuje Program péče o krajinu. Zakládání nových vodních ploch a obnovu mokřadů a přírodního charakteru toků umožňuje Program revitalizace říčních systémů.

Živou pamětí krajiny jsou památné stromy. V CHKO požívá ochrany institutu památného stromu 20 výjimečných stromů. U každého je umístěn panel s informacemi o jeho druhu, rozměrech, stáří a ošetřování, někdy i pověst spojená se stromem.

Výskyt některých druhů rostlin, živočichů nebo přírodních stanovišť je v CHKO významný i z celoevropského hlediska. Ptačí oblast evropské soustavy chráněných území Natura 2000 byla vyhlášena v lednu 2005 pro ochranu sokola stěhovavého a výra velkého. Zahrnuje všechny významné

pískovcové celky na Broumovsku, které jsou pro tyto druhy ideálním životním prostředím. Pro ochranu mihule potoční jsou na národní seznam evropsky významných lokalit zařazeny části toků Metuje a Dřevíče. Pro svůj výskyt vzácných biotopů byly na tento seznam zařazeny také Adršpašsko-Teplické skály, Broumovské stěny a dosud nechráněná lokalita Žaltman.

Národní přírodní rezervace Broumovské stěny

Národní přírodní rezervace Broumovské stěny (pol. Broumowskie Ściany) byla vyhlášena v roce 1956 na rozloze 638 ha k ochraně krajinařsky významného nesouměrného hřbetu (kuesta) Broumovských stěn s řadou skalních měst. Nalézají se asi 4 km západně od města Broumov v okrese Náchod.

Broumovské stěny z kvádrových pískovců středního turonu tvoří přirozenou hranici mezi Polickem a samotnou Broumovskou kotlinou. V závislosti na úklonu vrstev jsou svahy směrem do Polické pánve mírné, zato k severovýchodu do rovinaté Broumovské kotliny spadá hřeben stěnami.

Severní polovina Broumovských stěn se jeví jako jednoduchý a úzký asymetrický hřbet (typická kuesta), který od výrazného Honského Špičáku (652 m n. m.) přechází na jihovýchodě přes Strážnou horu (688 m n. m.) a Loučnou horu (647 m n. m.) do mírné ploché sníženiny u obce Slavný. V průběhu celého hřbetu jsou v nejvyšších částech kolmé a převislé skalní stěny, v některých partiích až 50 m vysoké (Strážní hora, Hvězda, Supí hnízdo aj.). Mírně ukloněné svahy k jihozápadu jsou členěné několika hlubokými a dlouhými skalními kaňony. Nejznámější z nich je Kovářova rokle. V blokových akumulacích se nacházejí pseudokrasové jeskyně, protékané podzemním tokem (suťové jeskyně). Podobný ráz mají i některé

další dlouhé rokly (Hruškova, Hájkova apod.), které rovněž odvodňují jihozápadní svahy Broumovských stěn směrem na řeku Metuji.

I severovýchodní svahy jsou členěné skalními roklemi se stejně divokou modelací, ty však vzhledem k prudkým svahům tohoto úbočí mají jen krátký průběh. V jejich dnech, zahlcených mocnými blokovými sutěmi, se nacházejí podzemní systémy pseudokrasových suťových jeskyní, z nichž jeskyně "Pod Luciferem" je svou délkou 395 m nejdelší a nejrozsáhlejší jeskyní v Broumovských stěnách. Jižní polovina Broumovských stěn od obce Slavný až po sedlo Machovský kříž na jihovýchodě nabývá složitější morfologii. Vlivem zvětšené frekvence tektonických poruch má zde terén podobu rozsáhlých pískovcových strukturních plošin s výrazným uplatněním pseudokrasového reliéfu. Na jihovýchodě je to plošina Signálu (708 m n. m.), příkře spadající do údolí Židovky a k zdrojnicím Bělského potoka. Okraje i povrch plošiny jsou modelovány pestrými tvary selektivního zvětrávání pískovců i svahovými gravitačními pohyby a jsou rozčleněné roklemi a soutěskami i do menších skalních měst.

Plošina Božanovského Špičáku (773 m n. m.) je nejvyšší částí celých Broumovských stěn. Má rovněž velmi bohatou a pestrou pseudokrasovou modelaci s uplatněním selektivního zvětrávání a gravitačních procesů. Je také známá výskytem velkého počtu tzv. skalních hřibů, dále i skalních mís a různých typů škrapů. Poslední strukturní plošinou Broumovských stěn je pískovcové plató mezi vrcholy Velké kupy (708 m n. m.) a Koruny (769 m n. m.). Plošina výrazně vystupuje příkrými a vysokými srázy nad plochou Broumovskou kotlinu, opět s pestrou pseudokrasovou modelací. Poslední strukturní plošinou Broumovských stěn je pískovcové plató mezi vrcholy Velké kupy (708 m n. m.) a Koruny (769 m n. m.). Členitá morfologie především okrajů těchto strukturních plošin podmiňuje i početný výskyt podzemních prostor jeskynního až propastovitého charakteru.

Česká část Stolových hor, která je zařazena v NPR Broumovské stěny, se nachází jihovýchodně od Machovského sedla. Geologicky a geomorfologicky je pokračováním Broumovských stěn. Polská část Stolových hor navazuje na Broumovské stěny a je součástí NP Stolové hory. Nejvyšším vrcholem polské části je Velká Hejšovina (Szczeliniec Wielki).

Nejzajímavější partie Broumovských stěn jsou zpřístupněné hustou sítí turistických značených cest a stezek, které umožňují poměrně pohodlný průchod jinak těžko prostupného terénu. Četné vyhlídkové vrcholy (Hvězda, Supí koš, Koruna, Ruprechtický Špičák, Božanovský Špičák a další) poskytují výhledy nejen na blízký skalní terén a další okolí Policka a Broumova, ale i k dalekým obzorům s charakteristickou konturou hřebenů Krkonoš, Sovích hor, Orlických a Bystřických hor a přes polskou Kladskou kotlinu až po vzdálený Králický Sněžník a Jeseníky.

Nejvíce navštěvovanou partií Broumovských stěn je Hvězda (671 m n. m.), která je i velkou křižovatkou turistických cest. Přitažlivostí tohoto místa je nejen výhled do Broumovské kotliny s pohraničními horami v pozadí, ale také známá barokní kaple, postavená v letech 1732–33 podle plánů K. I. Dientzenhofera a oblíbená turistická chata, která je postavená ve švýcarském slohu.

V těsné blízkosti Broumovských stěn u obce Suchý Důl mělo docházet v letech 1892-1895 ke 23 zjevením Panny Marie Suchodolské, tehdy čtrnáctileté Kristině Ringlové. Církev dodnes tyto události neuznala.

Rezervací prochází rozvodí mezi Severním mořem a Baltským mořem. Geopark Broumovsko nese statut Národního geopark.

2.9 SWOT ANALÝZA

SWOT analýza je dnes již standardní analytickou metodou nejen regionálního rozvoje, jejíž podstatou je odhalení a současně vzájemné porovnávání vnitřních silných a slabých stránek a vnějších podmínek působících na obec. Jedná se o analýzu hlavních tendencí současného a budoucího vývoje obce.

SWOT, což je zkratka z anglických slov:

S = STRENGTHS – silné stránky, přednosti, výhody: CO JE NA NÁS DOBRÉ

W = WEAKNESSES – slabé stránky, nedostatky, slabiny: CO NÁS OHROŽUJE

O = OPPORTUNITIES – příležitosti, možnosti: JAKÉ MÁME MOŽNOSTI

T = THREATS – hrozby, nežádoucí ohrožení: CO NÁS MŮŽE OHROŽOVAT

Smysl SWOT analýzy spočívá v akceptování silných stránek a odstraňování (nebo alespoň omezování) stránek slabých, čímž se zvyšuje pravděpodobnost budoucí realizace příhodných možností, a naopak se omezuje dopad pojmenovaných hrozeb.

Výsledky SWOT analýzy slouží jako základ pro další analyzování obce, vymezení problémových oblastí a zaměření rozvojového plánu obce.

Silné stránky	Slabé stránky
<ul style="list-style-type: none"> ❖ Poloha obce v CHKO Broumovsko ❖ Blízkost turisticky atraktivních míst ❖ Vyrovnané hospodaření obce bez výrazné dluhové zátěže ❖ Tradiční zemědělská a lesnická výroba ❖ Aktivní spolupráce s vybranými obcemi ❖ Kulturní památky (památkově chráněný kostel, mlýn, statky broumovského typu) ❖ Turistická infrastruktura – nová cyklostezka vhodná i pro inline bruslení, napojená na síť mezinárodních cyklostezek ❖ Dobrá dostupnost do blízkého města ❖ Obec vlastní nemovitosti a pozemky vhodné k dalšímu rozvoji ❖ Hraniční přechod – dobré spojení s Polskem 	<ul style="list-style-type: none"> ❖ Nedořešená dopravní situace – zatížení obce nákladní dopravou ❖ Špatný technický stav silnice + absence chodníků ❖ Nedostatečná občanská vybavenost (služby včetně obchodu, školy, mobilní prodejna) ❖ Absence kulturní a spolkové činnosti ❖ Malý zájem obyvatel o dění v obci ❖ Technická infrastruktura (Absence kanalizace, ČOV) ❖ Nedostatek prostor pro podnikání ❖ Malý počet podnikatelů v obci ❖ Nedostatečná CZ-PL spolupráce ❖ Brownfieldy v obci (hospoda, statek na křižovatce) ❖ Úbytek obyvatelstva

Příležitosti	Hrozby
<ul style="list-style-type: none"> ❖ Využití potenciálu cyklostezek a cyklotras ❖ Vytvoření podmínek pro komunitní život v obci-aktivní podpora spolků ❖ Vytváření nových podmínek pro volnočasové aktivity ❖ Znovuotevření železnice-potenciál rozvoje cestovního ruchu i nákladní dopravy ❖ Zadrž vody v krajině-budování přírodních vodních ploch ❖ Efektivnější využití nemovitostí v majetku obce (obecní byty, obecní ubytovna) ❖ Nové atraktivity cestovního ruchu (např. nová naučná stezka na Hoprichu) ❖ Rozvoj pěší turistiky + zázemí pro turisty ❖ Zprůchodnění cest / propojení obcí ❖ Využití potenciálu občanů obce ke spolupráci ❖ Lepší spolupráce v rámci DSO, MAS Broumovsko 	<ul style="list-style-type: none"> ❖ Nárůst intenzity osobní a nákladní přepravy (silniční i železniční) ❖ Nedostatek finančních zdrojů ❖ Pasivita a nezájem občanů ❖ Stárnutí obyvatelstva ❖ Povodeň ❖ Zhoršující se stav ovzduší v důsledku znečištění z lokálních zdrojů topenišť (topení uhlím) ❖ Nepřiměřené zásahy správy CHKO do dalšího rozvoje obce ❖ Nedořešení dopravní situace

<ul style="list-style-type: none">❖ Budování parkovacích ploch❖ Využití potenciálu volných pozemků pro výstavbu nových rodinných domů a nové možnosti nájemního bydlení	
--	--

2.10 VÝCHODISKA PRO NÁVRHOVOU ČÁST

Obec Otovice byla podpořena v rámci Operačního programu Zaměstnanost, k realizaci projektu “DSO Broumovsko – profesionalizace veřejné správy a zpracování strategických a koncepčních dokumentů”. Tento projekt je mimo jiné zaměřen na tvorbu strategických a koncepčních dokumentů jednotlivých členských obcí DSO Broumovsko. Dokumenty zpracovalo DSO Broumovsko.

Pro co nejširší pohled na problematiku každé obce a zpracování kvalitních strategických a koncepčních dokumentů byl kladen důraz na zapojení významných aktérů obce do pracovní skupiny, která formovala vizi a strategii rozvoje obce v horizontu deseti let. Široká veřejnost byla zapojena formou dotazníkového šetření. Hlavním účelem dotazování bylo zjištění názorů a postřehů místních občanů. Občané odevzdávali vyplněné tištěné dotazníky v úředních dnech na obecním úřadě, případně je vkládali do schránky obecního úřadu. Návrhová část byla prodiskutována na třech setkáních pracovní skupiny, které se uskutečnily v průběhu realizace strategického plánu obce v době od roku 2020 do roku 2022.

3 NÁVRHOVÁ ČÁST

Návrhová část vychází z poznatků analytické části a SWOT analýzy. Reflektuje témata, která jsou pro další rozvoj obce stěžejní. Návrhová část postupuje od obecných cílů ke konkrétním aktivitám.

STRATEGICKÁ VIZE

Dlouhodobá vize určuje představu o budoucnosti obce, vyjadřuje, jak se bude obec rozvíjet a měnit. Strategická vize vychází z poznatků analytické části a z nápadů pracovní skupiny. Realizace strategických cílů napomůže k naplnění této vize a zajistí tak kvalitní životní prostor pro obyvatele Otovic.

Vize obce Otovice

Obec Otovice je klidné místo pro žití venkovského typu v souladu s přírodou. Komunita občanů aktivně utváří, pečuje a spolupracuje na veřejném životě se ctí k historii a tradicím obce. Obec Otovice poskytuje sportovní a kulturní vyžití pro všechny občany, odpovídající občanskou vybavenost a spolupracuje s okolními obcemi na dalších možnostech zlepšení života v obci.

STRATEGICKÉ CÍLE

Strategické cíle představují výsledný stav, kterého by mělo být dosaženo v horizontu platnosti dokumentu.

Obec Otovice si stanovila strategické cíle, kterých chce dosáhnout do roku 2032, cíle jsou tedy definovány na období 10 let. Strategické cíle vychází z potřeb občanů obce a definovaných problémů v analytické části.

Strategické cíle vychází také z vize obce Otovice. Strategické cíle vyjadřují žádoucí stav, kterého by mělo být do roku 2032 dosaženo.

VIZE:

CÍL 1: ROZVOJ OBCE

CÍL 2: ZVYŠOVÁNÍ KVALITY ŽIVOTA OBYVATEL

CÍL 3: ROZVOJ CESTOVNÍHO RUCHU

CÍL 1: ROZVOJ OBCE

Priorita 1.A: Správa obecního majetku	
<i>Specifický cíl: Péče o vzhled a majetek obce, výstavba a renovace</i>	
Opatření 1.A.1:	Rekonstrukce a výstavba chodníků
Opatření 1.A.2:	Obnova cest po pozemkové úpravě
Opatření 1.A.3:	Vodní prvky v obci
Priorita 1.B: Noví obyvatelé v obci	
<i>Specifický cíl: Vytvoření podmínky pro nové obyvatele</i>	
Opatření 1.B.1:	Příprava a prodej pozemků pro výstavbu

CÍL 2: ZVYŠOVÁNÍ KVALITY ŽIVOTA OBYVATEL

Priorita 2.A: Udržování aktivního společenského a kulturního života	
<i>Specifický cíl: Posilování sounáležitosti mezi lidmi</i>	
Opatření 2.A.1:	Spolková činnost
Opatření 2.A.2:	Nové možnosti trávení volného času
Priorita 2.C: Služby v obci	
<i>Specifický cíl: Dostupnost pro obyvatele</i>	
Opatření 2.C.1:	Dostupnost služeb pro obyvatele obce

CÍL 3: ROZVOJ CESTOVNÍHO RUCHU

Priorita 3.A: Rozvoj infrastruktury a služeb cestovního ruchu	
<i>Specifický cíl: Rozvíjet návštěvnost a atraktivitu obce</i>	
Opatření 3.A.1:	Obnova stávajících a realizace nových atraktivit cestovního ruchu
Opatření 3.A.2:	Nové turistické prvky zaměřené na cykloturisty
Opatření 3.A.3:	Budování infrastruktury cestovního ruchu
Priorita 3.B: Přeshraniční a meziobecní spolupráce	
<i>Specifický cíl: Synergie k vzájemné propagaci a komunikaci</i>	
Opatření 3.B.1:	Spolupráce v rámci DSO a MAS+ a cz-pl spolupráce.

4 IMPLEMENTAČNÍ ČÁST

Účelem implementace je zajistit úspěšné zavedení strategického plánu do praxe řízení obce.

Strategický rozvojový plán byl sestaven v souladu s cíli následujících strategických dokumentů:

Strategie rozvoje Královéhradeckého kraje 2021+

Strategie regionálního rozvoje ČR 2021+

Strategie komunitně vedeného místního rozvoje místní akční skupiny

Broumovsko pro období 2021-2027

OPATŘENÍ A AKTIVITY

Opatření a aktivity formulují konkrétní přístup k řešení strategických cílů. Opatření budou naplněna realizací konkrétních rozvojových aktivit.

CÍL 1: ROZVOJ OBCE

Priorita 1.A: Správa obecního majetku

Opatření 1.A.1: Výstavba chodníků

Aktivita	
1.A.1.1: Výstavba chodníků podél silnice druhé třídy č. II/302	
Popis aktivity	Silnice druhé třídy č. II/302, která prochází skrz obec Otovice, není lemovaná chodníkem; cílem aktivity je jeho vybudování chodníků.
Předpokládaný odpovědný subjekt	Vedení obce
Předpokládaný termín realizace	2022-2032
Odhad rozpočtu aktivity	Dle potřeby
Připravenost k realizaci	Stavební povolení / čeká se na souhlasy vlastníků.

Opatření 1.A.2: Obnova cest po pozemkové úpravě

Aktivita	1.A.2.1: Obnova cest po pozemkové úpravě
Popis aktivity	Zřídit dostupnost pozemků po pozemkové úpravě.
Předpokládaný odpovědný subjekt	Vedení obce
Předpokládaný termín realizace	Průběžně
Odhad rozpočtu aktivity	---
Připravenost k realizaci	Průběžně probíhá

Opatření 1.A.3: Vodní prvky v obci

1.A.3.1: Vybudování přírodní vodní plochy v obci	
Popis aktivity	V rámci zádrže vody v krajině, předcházení sucha a zodpovědného přístupu k půdě bude v obci vybudována vodní plocha.
Předpokládaný odpovědný subjekt	Vedení obce
Předpokládaný termín realizace	2022–2032
Odhad rozpočtu aktivity	---
Připravenost k realizaci	PD

Priorita 1.B: Noví obyvatelé v obci

Opatření 1.B.1: Příprava a prodej pozemků pro výstavbu

Aktivita	
1.B.1.1: Nové pozemky k výstavbě a bydlení	
Popis aktivity	V obci jsou k dispozici parcely na stavbu 7 nových domů.
Předpokládaný odpovědný subjekt	Vedení obce
Předpokládaný termín realizace	2022–2032
Odhad rozpočtu aktivity	- - -
Připravenost k realizaci	Stavební povolení

CÍL 2: ZVYŠOVÁNÍ KVALITY ŽIVOTA OBYVATEL

Priorita 2.A: Udržování aktivního společenského, kulturního života

Opatření 2.A.1: Spolková činnost

Aktivita	2.A.1.1: Udržení a podpora spolků
Popis aktivity	Aktivně podporovat a udržet činnost stávajících spolků v obci a rozličné zájmové činnosti.
Předpokládaný odpovědný subjekt	Vedení obce
Předpokládaný termín realizace	2022-2032
Odhad rozpočtu aktivity	Dle potřeby
Připravenost k realizaci	Průběžně probíhá

Opatření 2.A.2: Nové možnosti trávení volného času

Aktivita	2.A.2.: Výstavba multifunkčního hřiště
Popis aktivity	Multifunkční hřiště s osvětlením a s dětskými herními prvky.
Předpokládaný odpovědný subjekt	Vedení obce
Předpokládaný termín realizace	2022-2024
Odhad rozpočtu aktivity	5 mil. korun
Připravenost k realizaci	Stavební povolení, probíhá realizace

Priorita 2.B: Služby v obci

Opatření 2.B.1: Dostupnost služeb pro obyvatele obce

Aktivita	2.B.1.1: Občanská vybavenost
Popis aktivity	V obci chybí občanská vybavenost, občané musí dojíždět do nedalekého Broumova. Možností je podpora podnikání v obci.
Předpokládaný odpovědný subjekt	Vedení obce
Předpokládaný termín realizace	2022-2032
Odhad rozpočtu aktivity	Dle potřeby
Připravenost k realizaci	Záměr

CÍL 3: ROZVOJ CESTOVNÍHO RUCHU

Priorita 3.A: Rozvoj infrastruktury a služeb cestovního ruchu

Opatření 3.A.1: Obnova stávajících a realizace nových atraktivit cestovního ruchu

Aktivita	3.A.1.1: Naučná stezka
Popis aktivity	Vybudování naučné stezky po Otovicích a okolí s využitím interaktivních prvků, bude zahrnovat zajímavá místa Geoparku, částečně může vést podél řeky. Součástí mohou být vzdělávací tabule a interaktivní hry.
Předpokládaný odpovědný subjekt	Vedení obce
Předpokládaný termín realizace	2022-2032
Odhad rozpočtu aktivity	Dle potřeby
Připravenost k realizaci	Záměr

Opatření 3.A.2: Nové turistické prvky zaměřené na cykloturisty

Aktivita	3.A.2.1: Budování cyklostezek
Popis aktivity	Vybudování další části cyklostezek a propojení do Šonova a Božanova včetně odpočinkových míst podél stávající i nové cyklostezky.
Předpokládaný odpovědný subjekt	Vedení obce
Předpokládaný termín realizace	2022-2032
Odhad rozpočtu aktivity	Dle potřeby
Připravenost k realizaci	Záměr, majetkové vypořádání – pozemky jsou již ve vlastnictví obce.

Aktivita	3.A.2.2: Obnova železniční tratě
Popis aktivity	Podpora záměru obnovení železniční tratě

Předpokládaný odpovědný subjekt	Vedení obce
Předpokládaný termín realizace	2022-2032
Odhad rozpočtu aktivity	Dle potřeby
Připravenost k realizaci	Záměr, vlastnictví pozemků bývalé tratě.

Priorita 3.B: Přeshraniční a meziobecní spolupráce

Opatření 3.B.1: Spolupráce v rámci DSO a MAS+ a cz-pl spolupráce

3.B.1.1: Přeshraniční a meziobecní spolupráce	
Aktivita	
Popis aktivity	Využití synergie ve společné propagaci a komunikaci regionu Broumavska (např. Karta hosta) včetně cz-pl spolupráce.
Předpokládaný odpovědný subjekt	Vedení obce
Předpokládaný termín realizace	2022-2032
Odhad rozpočtu aktivity	Dle potřeby
Připravenost k realizaci	Záměr

ZPŘÍSTUPNĚNÍ DOKUMENTU

Dokument bude zveřejněn na internetových stránkách Otovic a zároveň bude k nahlédnutí, případně i k zapůjčení v listinné podobě na obecním úřadě.

HODNOCENÍ PLNĚNÍ STRATEGICKÉHO PLÁNU

Plnění strategického plánu bude kontrolováno průběžně, bude vyhodnoceno, do jaké míry byly naplánované záměry skutečně realizovány, či z jakých důvodů případně realizovány být nemohly. Současně budou případně přehodnoceny jednotlivé záměry z hlediska možnosti a potřeby jejich realizace a bude také zkontrolováno nastavení priorit záměrů.