



Evropská unie  
Evropský sociální fond  
Operační program Zaměstnanost

# **STRATEGICKÝ PLÁN ROZVOJE OBCE KŘINICE 2022 – 2032**

## ZÁKLADNÍ ÚDAJE:

*Poživatel dokumentu:* Obec Křinice

*Adresa:* Křinice 45, 550 01 Broumov 1

*IČ:*

*Internetová stránka:* [www.krinice.cz](http://www.krinice.cz)

*Kontaktní osoba:* Libuše Rosová, starostka

*Emailová adresa:* [starosta@krinice.cz](mailto:starosta@krinice.cz)

*Telefonní číslo:* +420 491 521 606



*Zpracovatel:* DSO Broumovsko

*Adresa:* Klášterní 1, 550 01 Broumov

*IČ:* 67438539

*Internetová stránka:* [www.dsobroumovsko.cz](http://www.dsobroumovsko.cz)

*Telefonní číslo:* +420 723 913 796 (Karel Rejchrt, předseda DSO)



**DSO**  
**BROUMOVSKO**  
CZECH REPUBLIC

Datum: 3/2022

Zastupitelé obce Křinice na svém zasedání, které se uskutečnilo dne 13.4.2022, schválili strategický dokument **Strategický plán rozvoje obce Křinice na období 2022 – 2032**, usnesením ..... Jedná se o základní plánovací dokument a zároveň nástroj pro řízení rozvoje obce na uvedené období.

# OBSAH

<b>1 ÚVOD</b>	<b>5</b>
<b>2 ANALYTICKÁ ČÁST</b>	<b>7</b>
2.1 CHARAKTERISTIKA OBCE	7
2.1.1 Historický vývoj	7
2.1.2 Poloha obce a vnější vztahy	8
2.1.3 Přírodní podmínky	10
2.2 OBYVATELSTVO	11
2.3 EKONOMIKA A SITUACE NA TRHU PRÁCE	15
2.4 VYUŽITÍ PŮDY A ZEMĚDĚLSTVÍ	17
2.5 CESTOVNÍ RUCH	18
2.6 TECHNICKÁ INFRASTRUKTURA	20
2.6.1 Zásobování pitnou vodou	20
2.6.2 Kanalizace a čištění odpadních vod	20
2.6.3 Odpadové hospodářství	20
2.6.4 Vytápění	21
2.6.5 Veřejné osvětlení	22
2.6.6 Dopravní obslužnost a infrastruktura	22
2.7 OBČANSKÁ VYBAVENOST	25
2.7.1 Bydlení	25

2.7.2 Školství	26
2.7.3 Zdravotnictví	26
2.7.4 Organizace, sport a spolky	28
2.7.5 Služby	29
2.7.6 Informační servis obce	30
2.7.7 Správa obce	31
2.8 ŽIVOTNÍ PROSTŘEDÍ	33
2.9 SWOT ANALÝZA	38
<b>3 NÁVRHOVÁ ČÁST</b>	<b>42</b>
STRATEGICKÁ VIZE	42
STRATEGICKÉ CÍLE	43
CÍL 1 : KVALITA ŽIVOTA V OBCI	44
CÍL 2 : UDRŽITELNÝ CESTOVNÍ RUCH	45
CÍL 3 : KULTURA KRAJINY	45
<b>4 IMPLEMENTAČNÍ ČÁST</b>	<b>46</b>
CÍL 1: KVALITA ŽIVOTA V OBCI	47
CÍL 2: UDRŽITELNÝ CESTOVNÍ RUCH	56
CÍL 3: KULTURA KRAJINY	60
ZPŘÍSTUPNĚNÍ DOKUMENTU	62
HODNOCENÍ PLNĚNÍ STRATEGICKÉHO PLÁNU	62

# 1 ÚVOD

Podle zákona o obcích, č. 128/2000 Sb. je program rozvoje obce základním plánovacím dokumentem obce. Strategický plán rozvoje obce Křinice bude tedy hlavním nástrojem řízení rozvoje obce Křinice na nadcházející roky. Strategický plán formuluje představy o budoucím vývoji Křinic na základě analýzy současné situace. Strategický plán také navrhuje konkrétní aktivity, které pomohou tyto představy úspěšně uskutečnit. Hlavním smyslem tohoto dokumentu je napomáhat zaměstnancům i zastupitelům obce s řízením rozvojových činností (při rozhodování zastupitelstva, při přípravě projektů, při tvorbě rozpočtu). Strategický dokument dále zvýší připravenost obce k podání žádostí o dotační podporu, čímž pomůže Křinicím se získáním vnějších finančních prostředků. Dalším, avšak neméně důležitým úkolem dokumentu, je informování veřejnosti a podnikatelských subjektů v obci o směřování obce v příštích letech.

Strategický rozvojový plán je zpracováván na střednědobý časový horizont, tj. na 10 let. Plánovacím obdobím dokumentu jsou roky 2022–2032. DSO Broumovsko je realizátorem projektu s názvem: "DSO Broumovsko – profesionalizace veřejné správy a zpracování strategických a koncepčních dokumentů, reg. č. projektu: CZ.03.4.74/0.0/0.0/18\_092/0014436 v rámci výzvy č. 092 v rámci Operačního programu Zaměstnanost (OPZ), který je finančně podpořen z prostředků EU a státního rozpočtu ČR. Projekt je zaměřen na vzdělávání úředníků a volených zástupců jednotlivých obcí, na tvorbu strategických a koncepčních dokumentů jednotlivých členských obcí DSO Broumovsko, a na vytvoření strategického dokumentu samotného DSO. Na zpracování strategického plánu rozvoje obce Křinice se podíleli starostka, zastupitelé obce a zástupci DSO Broumovsko. Všichni zúčastnění měli možnost vyjádřit svůj názor na nynější situaci a formulovat své představy o budoucím vývoji Křinic. Začátek spolupráce při sestavování dokumentu je datován na říjen 2020. Obyvatelé obce se zapojili do tvorby strategie prostřednictvím pracovních skupin sestavených ke strategickým plánům a formou dotazníkového šetření.

Strategický plán a koncepce DSO Broumovska je v souladu se strategií rozvoje Královéhradeckého kraje. Vize Královéhradeckého kraje, tj. „Královéhradecký kraj – místo pro kvalitní život“, se promítá do cílů samotné obce a navazuje na ni. Výchozí podmínky, totiž rovnoměrný rozvoj měst a obcí, vysoká kvalita života obyvatel, posilování konkurenceschopnosti a vzdělanostní struktury regionu, jsou integrovány do strategického plánu. Strategický plán obce Křinice je tak v souladu s nadřazenými strategiemi rozvoje.

# 2 ANALYTICKÁ ČÁST

*Účelem analytické části je popis současné situace v Křinicích. Na základě poznatků a zjištěných pozitivních, resp. negativních stránek obce lze vyvodit závěry a stanovit budoucí kroky významné pro rozvoj obce. Na základě výsledků analytické části bude formulována návrhová a implementační část tohoto dokumentu.*

## 2.1 CHARAKTERISTIKA OBCE

*Charakteristika obce obsahuje komplexní zhodnocení současné situace v obci. Kapitola se zabývá hlavními rozvojovými problémy obce a také definuje jejich příčiny. Analýza obce je zasazena do prostorového kontextu.*

Obec Křinice leží ve Východních Čechách, v Královéhradeckém kraji. V rámci kraje bychom ji našli v okrese Náchod, v těsné blízkosti Broumova. Obec je dlouhá 5 km a svou západní částí sahá k úpatí Broumovských stěn. Obec je jako jediná na Broumovsku Vesnickou památkovou rezervací.

### 2.1.1 Historický vývoj

Obec Křinice byla založena r. 1255 jako součást klášterního panství. Byly založeny jako lesní lánová ves. Křinice dokládají, stejně jako i ostatní vesnice Broumova, selskou osidlovací strukturu ve formě uzavřených dvorů, tj. že ke dvoru přináležející pozemky se táhnou v širokém pruhu od hospodářských budov směrem k hranicím obecního katastru. Na polnosti a louky navazovaly lesy.

První písemná zmínka o obci pochází z roku 1395, kde byla označována jako Wickersdorf. V roce 1411 je poprvé doloženo jméno Weckersdorf. Patřila k

Polickému újezdu, který český král Přemysl Otakar I. věnoval břevnovskému klášteru. Byla založena v době působení broumovského opata Martina (1253–1278) a osídlena německými kolonisty. Patřila do farnosti Broumov. Existence školy je prokázána k roku 1631. Zpočátku bylo zakázáno usazování řemeslníků - s výjimkou jednoho mlýna a hostince. Proto byly Křinice v roce 1677 největší selskou obcí broumovského klášterního majetku. V tom roce je zaznamenáno 51 sedláků a 43 domkářů. Vystěhování obyvatel do zámoří a zejména do průmyslových měst, mělo za následek snížení počtu osob. Až do r. 1700 nalézal převážný počet obyvatel Křinic obživu v zemědělství, neboť byla ve čtyřech městech nejblížejších obcích (Křinice, Hejtmánkovice, Velká Ves a Rožmitál) zapovězena řemesla. Zákaz se netýkal pouze mlýnů a výčepů. Válka, nouze, nepříznivé počasí a požáry byly častými problémy vesnice. V roce 1800 byla postavena nová škola, která byla v roce 1875 opět nahrazena novou budovou. Dřevěným potrubím z křinického prameniště byla již od roku 1706 přiváděna voda do broumovského kláštera, od roku 1880 pak také i do města Broumov. Četné prameny na úpatí zásobovaly nejen město a vesnici, ale i mlýny a rybníky.

Dnes je kaskáda rybníčků, tzv. "Křinické rybníčky", chráněným územím. Již od roku 1706 vedlo z Křinic do broumovského kláštera dřevěné vodovodní potrubí. Teprve roku 1900 bylo nahrazeno železným. Velké škody napáchal požár v roce 1815. Při dalším požáru v roce 1885 bylo zničeno 24 domů. Vedle zemědělství měla význam i cihelna a také těžba pískovce a stavebního písku.

V obci již několikrát působil mezinárodní pracovní tábor pořádaný Sdružením dobrovolných aktivit INEX-SDA Praha. Jeho činností je dokumentace a oprava drobných památek na katastru obce a další práce pro obec. Mezi významné aktivity patří obnova historické křížové cesty a výsadba stromů podél ní ve spolupráci s obcí a dalšími sdruženími a organizacemi. V květnu 2000 byla cesta znovu vysvěcena a tohoto májového procesí se zúčastnilo mnoho lidí z celé ČR.

### **2.1.2 Poloha obce a vnější vztahy**

Obec Křinice leží ve Východních Čechách. Spadá do okresu Náchod a náleží pod Královéhradecký kraj. Příslušnou obcí s rozšířenou působností je město Broumov. Obec Křinice se nachází asi 34 km od Náchoda, 4 km od města Broumov. Obec je vzdálena přibližně 10 km od polských hranic. Správní území obce má celkovou rozlohu 1645 ha. Katastr obce se nachází v nadmořské výšce 395 m.n.m. Území této obce aktuálně obývá 443 obyvatel (k 31. 12. 2020).

Obec Křinice se rozkládá na jednom katastrálním území a nemá jiné místní části, nicméně je rozlehlá s odlehlejšími oblastmi. Jednou ze vzdálenějších částí obce je Amerika. Ta je vzdálena západně od obce asi 3 km. Další částí jsou Cihelny, které jsou mezi Křinicemi a Broumovem, od obce necelé 2 km; poslední částí je samota Červený Dvůr.

V blízkém sousedství Křinice se nachází několik obcí. Na severovýchod od obce Křinice se nachází město Broumov se 7272 obyvateli. Východně se nachází obec Velká Ves a Otovice s 346 obyvateli a na jihovýchod od obce leží obec Martínkovice s 511 obyvateli a Božanov s 359 obyvateli. Zhruba 34 km jižně od Křinice se nachází město Náchod a 76 km na jih krajské město Hradec Králové.



Zdroj: *mapy.cz. Katastrální území obce Křinice.*

V obci se nachází silnice III. třídy a místní komunikace. V blízkosti obce se nachází silnice II. třídy číslo 302 spojující Broumov a Otovice.

Obec je součástí Dobrovolného svazku obcí Broumovsko, MAS Broumovsko+, Svazu měst a obcí ČR a Euroregionu Glacensis. V rámci DSO jsou zpracovávány strategické a koncepční dokumenty, na jejichž východiska tento plán navazuje a svým vyzněním zapadá do celého rámce a vize rozvoje regionu Broumovsko. Obec Křinice je situována v příhraniční oblasti s Polskem, v Královéhradeckém kraji. Poloha v těsné blízkosti hranice vytváří specifické podmínky pro příhraniční spolupráci a tato spolupráce je v celém regionu velice aktivní a plodná – je realizována celá řada projektů, zaměřená převážně na rozvoj cestovního ruchu, budování nových turistických atraktivit a prvků občanské vybavenosti.

### **2.1.3 Přírodní podmínky**

Křinice leží v CHKO Broumovsko a v blízkosti národní přírodní rezervace Broumovské stěny. Obec se rozprostírá v délce 5 kilometrů a je vhodným východiskem pro pěší výlety. Svojí západní částí (horní vsí) sahá k úpatí Broumovských stěn (Hvězda). Na druhém konci (dolní ves) sahá k ústí Křinického potoka do Stěnavy. Jižně od obce ležící „Křinické rybníčky“ jsou přírodní rezervací. Obcí protéká Křinický potok. Křinická mokřina, Pískovna Amerika, Křinické rybníčky - tyto oblasti spadají do kategorie maloplošná chráněná území; Kočičí mlýn je chráněným územím většího rozsahu.

Z jihu je obec ohraničena hřebenem Broumovských a Polických stěn (z obce lze po turistické cestě dojít na Hvězdu); na polské straně přechází v Národní park hor Stolových, jehož součástí jsou tři přírodní rezervace: Velká Hejšovina, Bludné skály a Batorowské rašeliniště. Ze severu je ohraničena pásmem Javořích hor, na které navazují polské Góry Kamennie a dále pak Góry Sowie. Většinou zalesněné, k jihu příkře spadající pásmo Javořích hor, je přibližně 25 km dlouhé. Dalšími vrcholy Javořích hor jsou Široký vrch, východním směrem potom výraznější kopce, jejichž rozsochy se sbíhají ke Stěnavě: Hraniční vrch, Jelení vrch, Jedlový vrch a Ruprechtický Špičák. Javoří hory chrání Broumovskou kotlinu ze severu a tvoří malebnou kulisu krajiny, kterou protéká Stěnava. Po hřebenu Javořích hor prochází státní hranice s Polskem.

## 2.2 OBYVATELSTVO

V současnosti žije v Křinicích celkem 443 obyvatel, z toho 235 mužů a 208 žen. Průměrný věk v obci je 40,2 let (ČSÚ), což je mírně nadpřeměrná hodnota při srovnání s Českou republikou (průměrný věk ČR je 42,2 let). Obec se v rámci Broumovska řadí k populačně mladším, což je dáno větším zastoupením dětí ve věku 0-14 let (82) oproti seniorům 65+ (79). Lidí v produktivním věku je v obci 282. Přírůstek obyvatel obce spíše stagnuje, nejvyšší nárůst byl zaznamenán v roce 2020, kdy se počet obyvatel zvýšil o 10 osob - tři se narodily a 7 se přistěhovalo.



Veřejná databáze

### Stav obyvatel k 31.12.

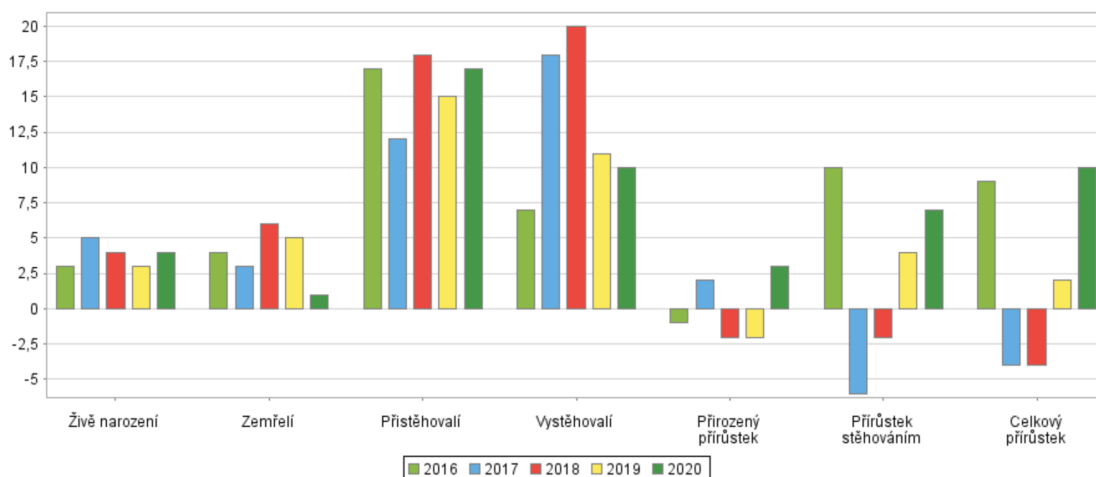
	2016	2017	2018	2019	2020
Počet obyvatel celkem	439	435	431	433	443
v tom muži	231	229	229	226	235
podle pohlaví ženy	208	206	202	207	208
v tom 0-14	83	79	76	80	82
ve věku (let) 15-64	279	278	278	278	282
65 a více	77	78	77	75	79
Průměrný věk	39,4	40,1	40,6	40,2	40,2

Tabulka 1: Stav obyvatel k 31. 12. 2020. Zdroj: Český statistický úřad, Veřejná databáze.



Veřejná databáze

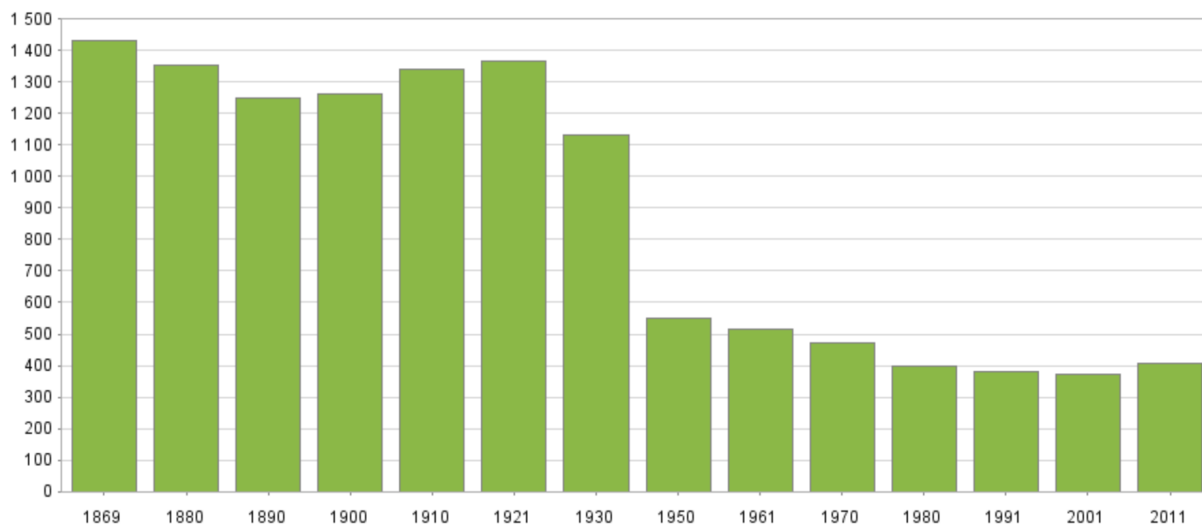
### Pohyb obyvatel



Graf 1: Pohyb obyvatel v obci Křinice v letech 2016 - 2020.

## Počet obyvatel a domů podle výsledků sčítání od roku 1869

přepočten na územní strukturu 2016

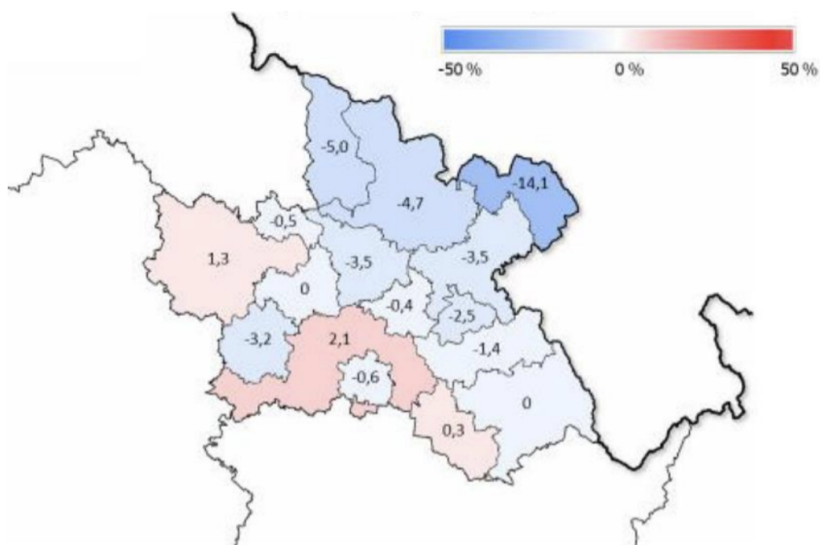


Tabulka 2: Pohyb obyvatel a domů podle výsledků sčítání od roku 1869.

Zdroj: ČSÚ (2021): Veřejná databáze

V druhé polovině 19. století se mnoho obyvatel obce vystěhovalo do Chile. Po Mnichovské dohodě v roce 1938 byly Křinice s převážně německým obyvatelstvem připojeny s okresem Broumov k Říši. Po druhé světové válce dále patřily do okresu Broumov. Násilnosti na německém obyvatelstvu v roce 1945 si vyžádaly 13 obětí na životě. Do roku 1946 byli odsunuti zbývající němečtí obyvatelé. Tím poklesl počet obyvatel o více než polovinu (v roce 1939 se zde k trvalému pobytu hlásilo 1030 lidí, v roce 1961 pouze 516). Mnoho domů bylo ponecháno zkáze. Po zrušení okresu Broumov připadly Křinice v roce 1961 do okresu Náchod. Od 50. let počet obyvatel postupně klesal; po roce 2000 je patrný mírný nárůst.

V Královéhradeckém kraji a na Náchodsku byla situace od roku 2002 doposud stabilní a přírůstek byl v rovnováze s úbytkem obyvatelstva, v obci Křinice je tomu podobně. V ORP Broumov vidíme spíše záporný přírůstek (respektive úbytek) populace. Příchod mladých rodin do obce je přesto žádoucí a může povzbudit demografickou situaci v obci, díky čemuž se může zmírnit proces stárnutí obyvatelstva. Křinice mohou nabídnout výhodu krásné obce v klidném prostředí CHKO Broumovska s velice dobrou dostupností do blízkého města. Obec by měla vytvářet podmínky tak, aby zde lidé mohli trvale žít.



Obrázek 1: Změna celkového počtu obyvatel v %, 2017-2030

Zdroj: ČSÚ (2014): Prognóza vývoje obyvatelstva města a SO ORP Hradec Králové na období 2018-2050

Podle predikce vývoje počtu obyvatel Královéhradeckého kraje, by měl počet obyvatel kraje až do roku 2030 soustavně klesat. Předpokladem je, že na území Broumovska do roku 2030 ubude asi 14,1 % obyvatel oproti současnému stavu. Je otázkou, zda-li se tyto scénáře, předpokládající takto výrazný pokles obyvatelstva, naplní. I vzhledem k situaci s pandemií Covid-19 (2020-2022) se spousta věcí proměnila - týká se to přístupu k práci, vzdělávání, možnostem home-office atd.; navíc Broumov kandiduje na titul Evropské hlavní město kultury 2028, je tedy možné očekávat zvrát ve vývoji počtu obyvatel Broumovska. Je více než žádoucí vytvářet podmínky pro nové (zejména mladé) obyvatele obce.

## 2. Obyvatelstvo podle nejvyššího ukončeného vzdělání

	<b>Celkem</b>	<b>muži</b>	<b>ženy</b>
Obyvatelstvo ve věku 15 a více let	333	172	161
z toho podle stupně vzdělání			
bez vzdělání	1	-	1
základní včetně neukončeného	86	28	58
střední vč. vyučení (bez maturity)	142	88	54
úplné střední (s maturitou)	70	39	31
nástavbové studium	7	3	4
vyšší odborné vzdělání	2	-	2
vysokoškolské	16	8	8

Zdroj: ČSÚ (2021): SLDB 2011

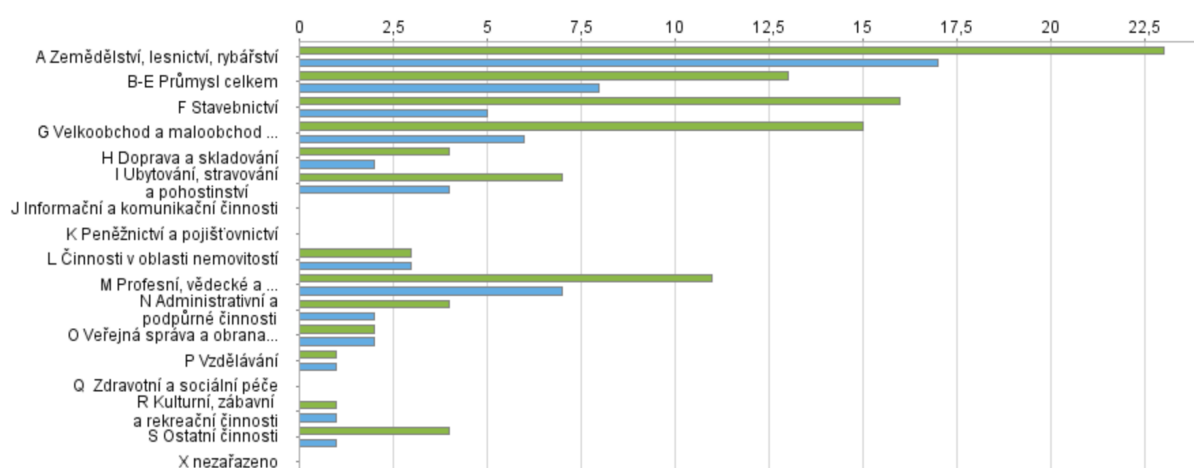
Vzdělanostní struktura v obci je následující: 86 osob dosáhlo základního vzdělání, 142 osob má střední vzdělání včetně vyučení (bez maturity), 70 osob má úplné střední vzdělání s maturitou, 9 osob spadá do kategorie nástavbové studium či vyšší odborné vzdělání. 16 osob je vysokoškolsky vzdělaných, což je poměrně nižší zastoupení oproti jiným regionům. Nižší stav vysokoškolsky vzdělaných je dán mj. vzdáleností nejbližší státní vysoké školy, která se nachází až v Hradci Králové. Tyto jevy jsou pro menší města a obce typické. Lze konstatovat, že se obec Křinice výrazně neodchyluje od průměru jinde. Vzdělanost obyvatel není překážkou pro další rozvoj.

## 2.3 EKONOMIKA A SITUACE NA TRHU PRÁCE

Podle údajů z registru ekonomických subjektů bylo v obci Křinice registrováno celkem 105 podnikatelských subjektů (k 31. 12. 2021). Podniků se zjištěnou aktivitou je 59. Z hlediska zaměření ekonomických subjektů tvoří největší část podniky zaměřené na zemědělství, lesnictví a rybářství (17), velkoobchod, maloobchod a opravy motorových vozidel (6), profesní, vědecká a technické činnosti (7), dále stavebnictví (5) a nakonec ubytování, stravování a pohostinství (4).

### Podnikatelské subjekty podle převažující činnosti

Období: 31. 12. 2021



Zdroj: ČSÚ (2021). Veřejná databáze.

Silná zemědělská tradice oblasti má vliv i na skladbu a zaměření podnikatelských subjektů. Spolu se stavebnictvím a průmyslovými obory tvoří nejsilnější oblast podnikání (v obci působí např. truhlárna Martina Rosy vyrábějící okna, dveře a nábytek). Za nimi následuje podnikání v oblasti cestovního ruchu. Obec je ovlivněna do značné míry celkovou hospodářskou situací regionu, který se potýká s nezaměstnaností, útlumem tradičních odvětví, nedostatkem pracovních míst a odlivem vzdělanějšího obyvatelstva. Vzhledem k tomu, že celý region je velice atraktivní z hlediska přírodních krás, cestovní ruch tvoří a v budoucnu bude hrát stěžejní roli při rozvoji celého regionu. Proto lze očekávat další investice do budování infrastruktury i dalších atraktivit cestovního ruchu.

Dle posledního Sčítání lidí, domů a bytů z roku 2011 bylo v obci zaevidováno celkem 186 ekonomicky aktivních občanů, z toho 125 byli zaměstnanci, 4 zaměstnavatelé, 21 osob podnikalo, 19 osob bylo nezaměstnaných. Ekonomicky neaktivních bylo celkem 208 - z toho 103 jsou nepracující důchodci, 65 žáci, studenti a učni. V obci se nachází 12 osob s nezjištěnou ekonomickou aktivitou. Míra nezaměstnanosti v okrese Náchod je kolem 3,4 % - nejvyšší v Královéhradeckém kraji. V periferních územích na okrajích administrativních hranic některých ORP jsou obce, kde se podíl nezaměstnaných pohybuje v rozmezí 5-6 %. Jedná se zejména o obce v SO ORP Broumov, kde dochází ke kumulaci různých faktorů, které ovlivňují rozvoj daného území – velikost obce, dopravní dostupnost, struktura obyvatelstva, nabídka pracovních míst a další.

Z obce Křinice v roce 2011 celkově vyjíždělo do zaměstnání či do škol 81 obyvatel, což je asi 1/6 všech obyvatel obce. Do zaměstnání vyjíždělo 61 osob, což je třetina všech ekonomicky aktivních obyvatel v obci. 53 dojíždí za prací do jiné obce okresu / 1 do jiného okresu kraje. Mimo Královéhradecký kraj vyjížděly do zaměstnání 3 osoby, 2 osoby do zahraničí. 20 osob z obce odjíždí do škol. Velká část pracujících dojíždí za prací do blízkého Broumova.

## 9. Vyjíždějící do zaměstnání a škol

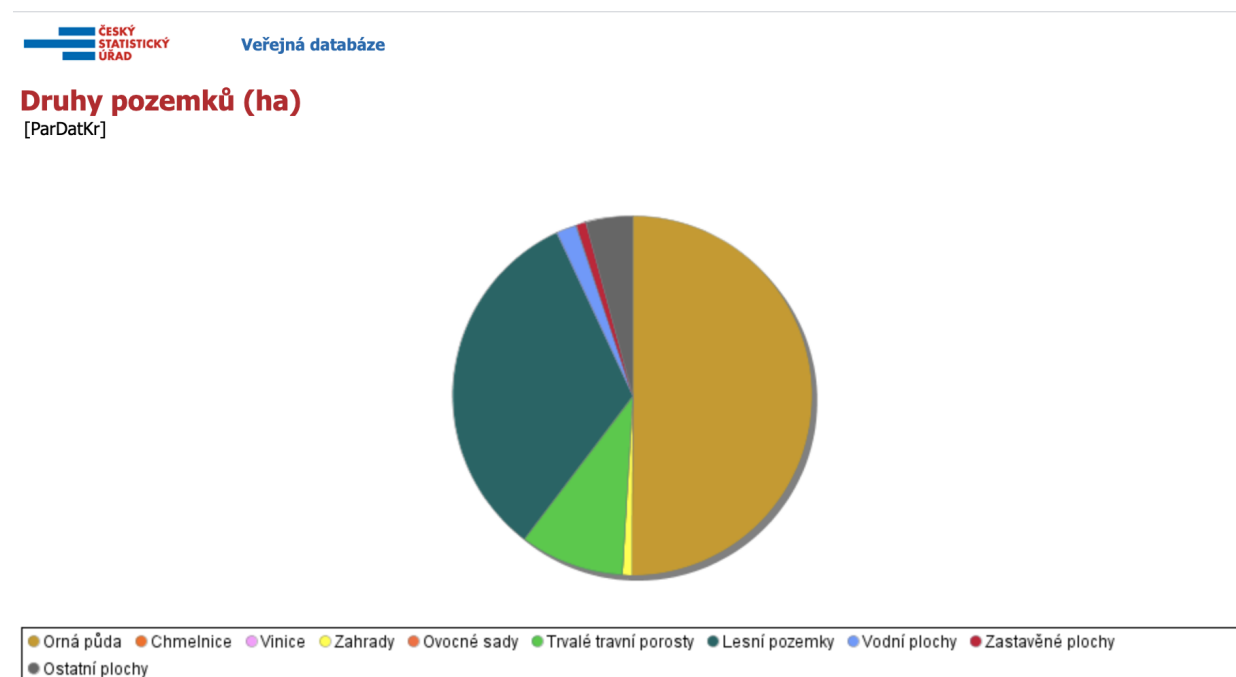
Vyjíždějící celkem		81
v tom	vyjíždějící do zaměstnání	61
	v tom	
	v rámci obce	2
	do jiné obce okresu	53
	do jiného okresu kraje	1
	do jiného kraje	3
	do zahraničí	2
vyjíždějící do škol	20	
v tom	v rámci obce	-
	mimo obec	20

Zdroj: ČSÚ (2021): SLDB 2011

## 2. 4 VYUŽITÍ PŮDY A ZEMĚDĚLSTVÍ

Rozloha katastrálního území obce Křinice činí 1645,86 ha. Zemědělská půda tvoří 992,48 ha rozlohy území obce. Z této rozlohy tvoří většinu orná půda (822,81 ha), trvalý travní porost (155,33 ha) a zahrady (14,34 ha). Nezemědělská půda se rozkládá na 653,38 ha. Z toho většinu tvoří lesní pozemky: 538,87 ha. Vodní plochy v obci zabírají 31,48 ha, což je poměrně rozsáhlý podíl v porovnání s jinými obcemi Broumovska. Zastavěná plocha zabírá 14,37 ha rozlohy obce, z čehož je patrné, že obec Křinice je řídce zastavěnou oblastí s typickou architekturou Broumovska v obklopení cennou přírodou CHKO Broumovska.

Graf 2: Druhy pozemků v obci Křinice k 31. 12. 2020.



Zdroj: ČSÚ (2021): *Veřejná databáze*

## 2. 5 CESTOVNÍ RUCH

### *Atraktivita cestovního ruchu – přírodní, kulturní a turistické cíle*

Díky své poloze na úpatí národní přírodní rezervace Broumovské stěny, má obec Křinice mnoho atraktivit pro turisty. Broumovské stěny jsou tvořeny samostatnými skalními městy, skalními věžemi, hlubokými roklemi a výjimečnými skalními hříby, které se nacházejí nejvíce v okolí nejvyššího vrcholu Broumovských stěn Božanovského špičáku. Známa je i sestava roklí, například Třešňová rokle, ve které zřícené skalní bloky vytvořily soustavu průlezů a sálů. Dále Zaječí rokle, která je díky velkému množství skal v současné době nejvyhledávanější oblastí horolezců v Broumovských stěnách. Dalšími zajímavými roklemi jsou Hájkova, Kovářova, Liščí či Hruškova.

Obec je ideálním východiskem pro pěší i cykloturistiku s dobrou dostupností turistických atraktivit v okolí, jako je Broumovský klášter, Broumovské stěny, Teplicko-adršpašské skalní město, Centrum Walzel v Meziměstí, Golf klub Broumov, AQA Land Meziměstí apod.

Obec nabízí řadu turistických stezek a cyklotras. Lákadlem pro turisty jsou Broumovské stěny; zejména Hvězda, Supí koš, Kovářova rokle i Kamenná brána na vrcholu Velké kupy (708,4 m.n.m.). Cesta Aloise Jiráka (Červená turistická značka) vede z Broumova přes Křinice na Hvězdu a hřeben Broumovských stěn, částečně sleduje obnovenou křížovou cestu. Cyklotrasa Vyhlídková cesta (modré značení) prochází po úpatí Broumovských stěn na horním konci vesnice.

Obcí prochází Východočeská Svatojakubská poutní cesta, která navazuje na evropskou síť svatojakubských cest vedoucích do Santiaga de Compostela. Prochází Křinicemi dále na Hvězdu, Polici nad Metují až k Babiččinu údolí a dále podél Labe směrem ke Kutné Hoře.

### **Kulturní památky**

#### Kaplička Panny Marie Sněžné

Od roku 1709 stojí na začátku schodiště na Hvězdu pod hřebenem Broumovských stěn. Byla postavena za opata Otmara Daniela Zinkeho podle plánu Kiliána Ignáce Dientzenhofera. V její blízkosti se nachází výletní restaurace, postavená v roce 1853.

## Sousoší Ukřižování se sochami svatého Jana Křtitele a svaté Barbory

### Křížová cesta

Nachází se severozápadně od horní vsi; byla obnovena v roce 2000. Vede ke kapli sv. Huberta, původním zasvěcením Panně Marii Hvězdě Jitřní, postavené roku 1802.

### Kaple sv. Huberta

## Deset křížů a plastiky podél cesty z Broumova k poutnímu místu na Hvězdě

### Zděné statky broumovského typu

Z konce 18. století a 1. pol. 19. století tvoří od r. 1995 vesnickou památkovou rezervaci.

### Pomník věnovaný obětem 1. světové války

Nachází se na spodním okraji obce Křinice. Vedle pomníku byla dne 23. 4. 2011 odhalena pamětní deska obětem zla z let 1948 – 1989.

Jedna z dalších památek je i Brána času, která byla opravena v r. 2000.

## **Kultura**

V Křinicích se koná festival Bigboš Křinice se zaměřením na rock, pop, punk. Jednou z významných kulturních akcí je i Křinická pouť, která je spojena s průvodem ke kapli Panny Marie Sněžné, s jarmarkem a večerní zábavou. Každým rokem je v obci Maškarní bál a kopaná spojená s čarodějnicemi, slaví se Den dětí. V prosinci se pořádá Mikulášská nadílka a Vánoční řemeslný jarmark, kde si lidé mohou prohlédnout řemesla, ozdoby ze slámy a proutí či předení z ovčí vlny. Pravidelně se též v obci konají Dožínky.

## **2.6 TECHNICKÁ INFRASTRUKTURA**

### **2.6.1 Zásobování pitnou vodou**

Obec Křinice je zásobena pitnou vodou z vodovodu Křinice, který vlastní a provozuje společnost Vodovody a kanalizace Náchod a.s. Vodovod je zaveden do všech částí obce. Průměrná denní spotřeba vody v obci se pohybuje na úrovni 90m<sup>3</sup>/d. Vodojem je umístěn 432,8 m.n.m. a hladinou ve výšce 435,0 m.n.m. Je plněn vodou ze sběrných jímek pramenních zářezů. Možné je posílení ze zdroje Myslivecká studna propojením, které bylo zřízeno pro případy mimořádného sucha. Voda ve vodojemu je dezinfikována chlornanem sodným. Zdrojem vody je zvodeň vázaná převážně na pukliny, eventuálně průliny triasových polymiktních pískovců a slepenců (bohdašínské souvrství) a nadložní uloženiny kvartéru. Jedná se většinou o zdroje podzemních vody relativně mělkého oběhu, vázaných na infiltrační čelo uvedeného souvrství. Území se nachází při jihozápadním okraji hydrogeologického rajonu 516 Dolnoslezská pánev při jeho styku s rajonem 411 Polická pánev.

### **2.6.2 Kanalizace a čištění odpadních vod**

Obec realizovala projekt splaškové kanalizace s podporou ze Státního fondu životního prostředí ČR v rámci Operačního programu Životní prostředí.

### **2.6.3 Odpadové hospodářství**

Obec má vytvořen systém o stanovení systému shromažďování, sběru, přepravy, třídění, využívání a odstraňování komunálních odpadů a nakládání se stavebním odpadem na území obce obecně závaznou vyhláškou.

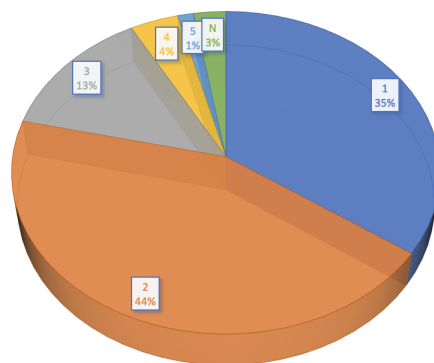
Komunální odpad třídí na složky:

papír, plasty včetně PET lahví, nápojové kartony, kovy, nebezpečné odpady, objemný odpad, textilní materiály, biologické odpady rostlinného původu, směsný komunální odpad.

Tříděný odpad je shromažďován do zvláštních sběrných nádob umístěných na stanovištích po obci. Sběr a svoz nebezpečných složek komunálního odpadu a svoz objemného odpadu je zajišťován minimálně 2x ročně. Biologické odpady rostlinného původu lze odevzdávat do kompostárny Eko Broumovsko v obci. Sběr a svoz kovového odpadu je zajišťován minimálně 2x ročně. Stavební odpad lze odkládat v provozovně firmy Marius Pedersen v Heřmánkovicích.

### Jak hodnotíte nakládání s odpady, třídění a recyklaci?

NAKLÁDÁNÍ S ODPADY, TŘÍDĚNÍ A RECYKLACE



Obrázek 2: Výsledek dotazníkového šetření mezi občany. Zdroj: Vlastní zpracování.

### 2.6.4 Vytápění

Zásobování teplem a teplou vodou je řešeno převážně z lokálních zdrojů a z domovních kotelen na tuhá paliva nebo elektřinu. Tuhá paliva přinášejí vyšší obsah částic CO<sub>2</sub> do ovzduší a zhoršují jeho kvalitu. Obec by měla dbát na zavedení moderních kotlů a snažit se o ekologičtější formu vytápění, například prostřednictvím informování obyvatel o aktuálních dotačních výzvách týkajících se kotlíkové dotace.

### Plynofikace

Centrální zásobování teplem se v obci nevyskytuje. V obytných nemovitostech jsou vždy lokální kotelny - buď na pevná paliva nebo elektřinu. V současnosti plyn v obci není a obec o jeho zavedení neuvažuje.

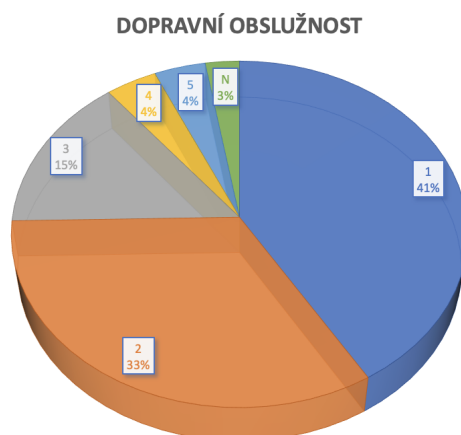
## 2.6.5 Veřejné osvětlení

V obci se nachází veřejné osvětlení.

## 2.6.6 Dopravní obslužnost a infrastruktura

V obci se nachází silnice III. třídy č. 3026 a místní komunikace. Silnice II. a III. třídy prochází celým Broumovským výběžkem a na silnici I. třídy se dá napojit v Náchodě (vzdálenost přibližně 35 km). Nejbližší rychlostní komunikace nebo dálnice je za Hradcem Králové, tedy D11 nebo R35 (vzdálenost cca 90 km).

### Jak hodnotíte dopravní obslužnost a infrastrukturu obce?



Obrázek 3: Výsledek dotazníkového šetření mezi občany. Zdroj: Vlastní zpracování.

## Železniční doprava

Železniční trať ani zastávka v obci není, nejbližší železniční spojení je v Broumově (asi 5 km) či Meziměstí.

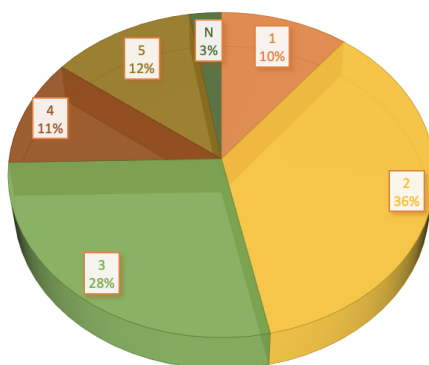
## Místní komunikace

Dopravní zátěž obce je relativně malá, tvořena hlavně osobními vozy obyvatel obce a vozidly zemědělců. Technický stav komunikací je průměrný. Z hlediska veřejné dopravy je obec dostupná pouze autobusovým spojením z Broumova. Křinicemi projíždí pravidelná linka 376 do Heřmánkovic přes město Broumov a zase zpět nebo přímá linka Broumov – Křinice. Dopravu zajišťuje dopravce P-transport. V pracovních dnech je četnost spojů dostatečná, zejména v ranních

a odpoledních hodinách jezdí autobusy prakticky každou hodinu, jinak každé dvě hodiny. O víkendu jezdí pouze několik spojů za den. Veřejná parkovací místa jsou prozatím řešena jen tam, kde je to bezpodmínečně nutné (u Obecního úřadu a u restaurace Amerika). Obec je svým charakterem neprůjezdná (je slepá, silnice končí pod Amerikou).

### Jak hodnotíte místní komunikace včetně chodníků?

MÍSTNÍ KOMUNIKACE VČETNĚ CHODNÍKŮ



Obrázek 4: Výsledek dotazníkového šetření mezi občany. Zdroj: Vlastní zpracování.

### Cyklostezky a cyklotrasy

Obec se nachází v turisticky vyhledávané oblasti, díky atraktivitě pískovcových skal a přírodních a kulturních památek. Lákadlem pro turisty jsou zejména Broumovské stěny, Hvězda, Kovářova rokle, Kamenná brána, ale v nedalekém sousedství ADRŠPAŠSKO-TEPLICKÉ SKÁLY, OSTAŠ, JIRÁSKOVY SKÁLY a skalní a horské útvary česko-polského příhraničí.

#### Mezi cyklostezky mezinárodního a republikového významu jmenujme:

- **trasa č. 4000** – okruh Stěny. Mezinárodní trasa vede přírodními rezervacemi okolo horských hřbetů se skalními útvary a vyhlídkami na obou stranách česko-polské hranice,
- **trasa č. 4001** – Vyhlídková cesta. Částečně sdílí trasu Stěny, vede více terénem v oblasti NPD Broumovské stěny,

- **trasa č. 4002** – Javoří hory. Trasa vede lesními cestami, nabízí krásné výhledy do Broumovské kotliny a na pásmo Broumovských stěn i Javořích hor. Trasa může navazovat na cyklotrasu č. 4020,
- **trasa č. 4003** – Pánova cesta. Trasa se dá spojit s trasami 4000 a 4001, z Martínkovic dojedete do Ameriky v Křinicích pod Broumovskými stěnami a pokračujete přes hřeben do obce Suchý důl,
- **trasa č. 4020** – Stolové hory. Nejdelší cyklotrasa regionu spojuje lázeňská města v Polsku s Adršpašsko - teplickými skalami. Trasa dlouhá 126 km, z toho 63 km v Polsku a 63 km v ČR.

### **Cyklostezky v obci**

Cyklostezka po pískovcové křížové cestě ke kapli Panny Marie Hvězdy Jitřní (kaple sv. Huberta), cca 1000 m.

Cyklotrasa Radkow - Nowa Ruda - Broumov - Křinice

## 2.7 OBČANSKÁ VYBAVENOST

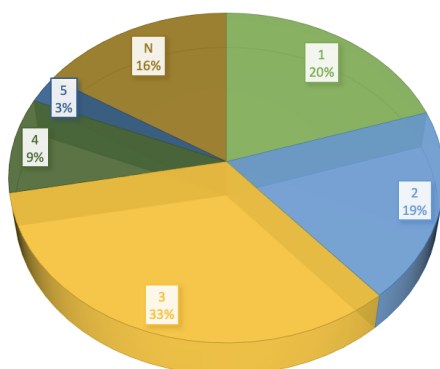
### 2.7.1 Bydlení

Obec Křinice má charakter zástavby venkovského typu. Ubytovací funkci naplňují zejména plochy bydlení v rodinných domech - většinou statky broumovského typu, některé opravdu unikátní; výrazně méně plochy bydlení v domech bytových (viz data ČSÚ). V současné době se realizuje rekonstrukce bytového domu čp. 271; obec má vypracován projekt na výstavbu Domu pro seniory.

Dle Sčítání lidí, domů a bytů (dále jen SLDB) z roku 2011 byl bytový fond obce tvořen 156 budovami. Z toho bylo 148 rodinných domů a 7 bytových domů. Celkový počet obydlených domů činil 117. V osobním vlastnictví fyzických osob je celkem 106 domů, z toho 101 rodinných a 4 bytové domy. Ve vlastnictví obce jsou 4 domy, z toho 2 rodinné domy a 2 bytové domy. Bytovému družstvu patří 7 bytových domů a formou spoluvlastnictví vlastníků bytů hospodaří 3 subjekty v rodinných domech. V obci jsou aktuálně k dispozici stavební pozemky na výstavbu rodinných domů / příprava 13 parcel pro výstavbu s plánem realizace do roku 2023.

#### Jak hodnotíte možnosti pro výstavbu rodinných domů a kvalitu bydlení?

MOŽNOSTI PRO VÝSTAVBU RD A KVALITA BYDLENÍ



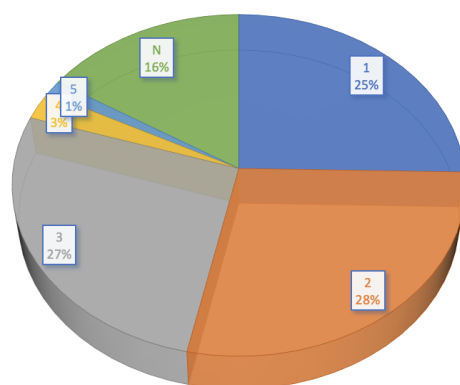
Obrázek 5: Výsledek dotazníkového šetření mezi občany. Zdroj: Vlastní zpracování.

## 2.7.2 Školství

Základní škola v současnosti zajišťuje výuku pro žáky celkem v pěti třídách (I. třída – 1. ročník, III. třída – 2. a 3. ročník, V. třída – 4. a 5. ročník, VII. třída a VIII. třída). Ve škole funguje družina a zájmové kroužky. Škola zřizuje školní jídelnu, která zajišťuje stravování pro ZŠ i MŠ a pro místní seniory. Mateřská škola sídlí v budově Obecního úřadu. Ke své činnosti může využívat i rozlehlou zahradu vedle budovy.

### Jak hodnotíte kvalitu a dostupnost vzdělávání?

KVALITA A DOSTUPNOST VZDĚLÁVÁNÍ (ZŠ I MŠ)



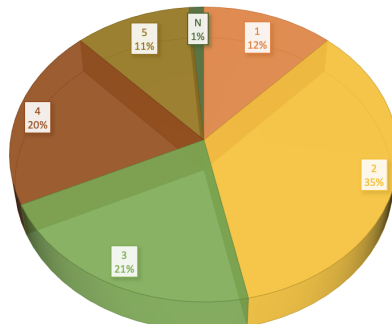
Obrázek 6: Výsledek dotazníkového šetření mezi občany. Zdroj: Vlastní zpracování.

## 2.7.3 Zdravotnictví

V obci se nenachází žádné zdravotnické zařízení. Z tohoto důvodu musí obyvatelé Křinic dojíždět za zdravotnickými službami do okolních měst a obcí. Nejčastější a nejbližší je Broumov, kde jsou dostupné základní ordinace (v rámci polikliniky či soukromé ordinace lékařů) a pohotovosti. Nemocnice v Broumově je vybavena lůžky pro následnou péči; nachází se zde oddělení interny. V Broumově (cca 5 min, 4 km) je i výjezdové pracoviště Rychlé záchranné služby. Nejbližší nemocnice je v Náchodě. Lékárna je obyvatelům obce k dispozici v Broumově.

## Jak hodnotíte dostupnost zdravotní péče na Broumovsku?

DOSTUPNOST ZDRAVOTNÍ PÉČE (BROUMOVSKO)



Obrázek 7: Výsledek dotazníkového šetření mezi občany. Zdroj: Vlastní zpracování.

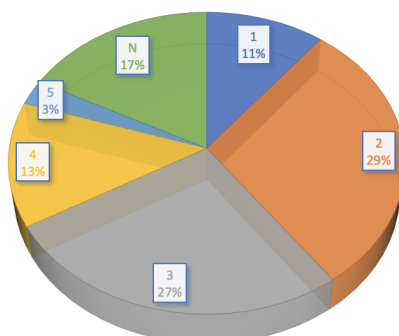
## Sociální služby

Sociální služby v obci Křinice jsou zajišťovány pomocí sítě sociálních služeb Broumovska (Centrum sociálních služeb Naděje Broumov). Příspěvková organizace města Broumova zajišťuje sociální služby občanům Broumovska v jejich složitých životních situacích. Centrum sociálních služeb Naděje zaštiťuje v současnosti 4 registrované sociální služby:

- Domov pro seniory
- Pečovatelská služba
- Sociálně aktivizační služba pro rodiny s dětmi
- Odborné sociální poradenství

## Jak hodnotíte dostupnost sociálních služeb na Broumovsku?

DOSTUPNOST SOCIÁLNÍCH SLUŽEB (BROUMOVSKO)

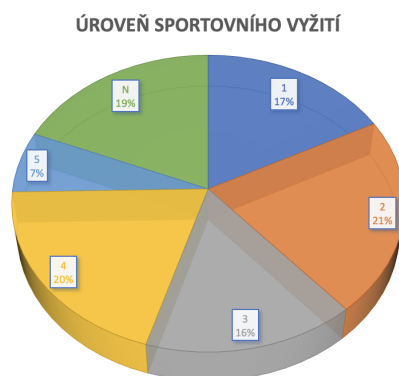


Obrázek 8: Výsledek dotazníkového šetření mezi občany. Zdroj: Vlastní zpracování.

## 2.7.4 Organizace, sport a spolky

Na místním fotbalovém hřišti obec pořádá fotbalové zápasy a turnaje. Místní SDH pořádá spolu s obcí požární soutěže s občerstvením. V Obecním domě v Křinicích je malá tělocvična, která se pro sportovní vyžití při špatném počasí může také využít. Další možnosti pro sportovní vyžití nabízí blízká větší centra, zejména Broumov (sportovní haly apod.), Meziměstí (AQA park, Centrum Walzel), Hejtmánkovice (jízdárna). V blízkém okolí je také možnost napojit se na hustou síť cyklostezek v příhraničí na území České republiky i v Polském příhraničí. V blízkosti jsou též dostupné turistické trasy procházející CHKO Broumovsko. V zimě nabízí obec a oblast výborné podmínky pro běžecké lyžování.

### Jak hodnotíte úroveň sportovního vyžití?



Obrázek 9: Výsledek dotazníkového šetření mezi občany. Zdroj: Vlastní zpracování.

### Spolky

Sbor dobrovolných hasičů

Honební společenstvo Křinice

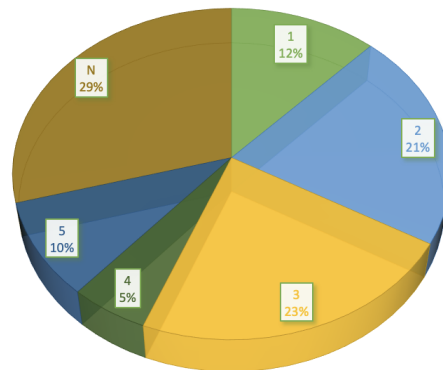
Cech panen rukodělných

TJ Sokol Křinice

Jitřenky z.s.

## Jak hodnotíte podporu zájmových (spolkových) organizací v obci?

PODPORA ZÁJMOVÝCH (SPOLKOVÝCH) ORGANIZACÍ



Obrázek 10: Výsledek dotazníkového šetření mezi občany. Zdroj: Vlastní zpracování.

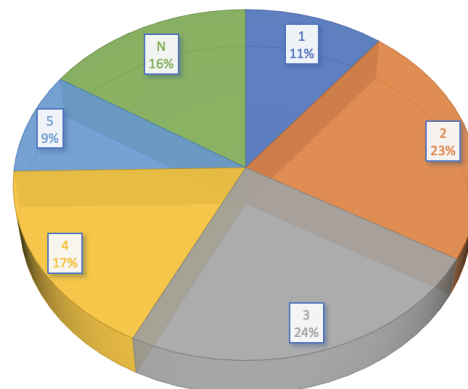
### 2.7.5 Služby

V obci není pošta, škola, obchod ani zdravotní zařízení, veškerá občanská vybavenost se nachází v blízkém Broumově. Vše je snadno dostupné vzhledem k pravidelné autobusové dopravě, autem či na kole (vzdálenost pouze 4 km). V budově Městského úřadu se nachází Obecní knihovna, v obci je restaurace (Amerika) a obecní hospoda v domě čp. 170.

Cestovní ruch je zastoupen několika ubytováními v soukromí, vesměs v budovách bývalých statků. Obec je prezentována jako klidné tiché místo uprostřed nádherné přírody.

## Jak hodnotíte úroveň občanské vybavenosti?

OBČANSKÁ VYBAVENOST



Obrázek 11: Výsledek dotazníkového šetření mezi občany. Zdroj: Vlastní zpracování.

## **Ubytovatelé**

Mezi největší ubytovací zařízení patří Obecní dům, který nabízí několik vícelůžkových pokojů vhodných pro velké skupiny lidí, pro školy a školky v přírodě, třídní výlety apod. Obecní dům je nově zrekonstruovaný a nachází se uprostřed obce Křinice. K dispozici kromě sociálního zařízení na patrech je i společná kuchyňka, tělocvična, zahrada nebo v blízkosti velké fotbalové hřiště.

Další ubytovací zařízení je ubytování v soukromí. V neposlední řadě se lze ubytovat i v pohostinství Amerika, které je situováno pod Broumovskými stěnami s výhledem na Broumovskou kotlinu a nabízí i služby místní rodinné restaurace.

## **Restaurace**

### Hospůdka U Sládka

Restaurace má kapacitu až 70 míst. Může nabídnout posezení i na zahrádce; velkou předností hospůdky je velký sál s kapacitou o velikosti 220 míst.

### Restaurace Amerika

Restaurace je kapacitně menší, možnost cca 50 míst; je nekuřácká a má bezbariérový přístup.

### Obecní dům

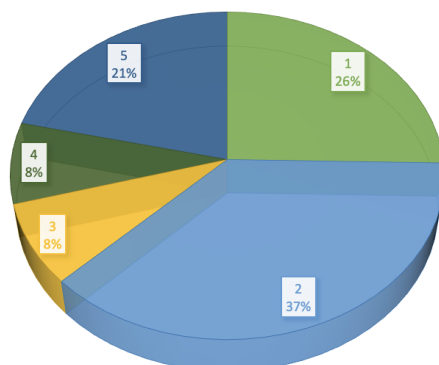
Rekonstruovaný Obecní dům nabízí prostor tělocvičny, který lze využít k pořádání nejrůznějších akcí (s nabídkou ubytování až pro 36 osob). V domě je možné využít kuchyni a její zázemí.

## **2.7.6 Informační servis obce**

O dění v obci a okolí jsou všichni pravidelně informováni na webových stránkách obce a na obecních vývěskách. Plán společenských, sportovních a kulturních akcí na celý rok je veřejně dostupný a ke stažení na webových stránkách obce. Obec nabízí mobilní aplikaci V Obraze, která přináší přehled aktualit z webu obce (pozvánky na kulturní a sportovní akce, fotogalerii, aktuality a záznamy z úřední desky).

## Jak hodnotíte komunikaci obecního úřadu s občany?

KOMUNIKACE OBECNÍHO ÚŘADU S OBČANY



Obrázek 12: Výsledek dotazníkového šetření mezi občany. Zdroj: Vlastní zpracování.

## Bezpečnost

Obec má zpracovaný a schválený povodňový plán. Informování občanů o živelných pohromách provádí pomocí systému VISO (Varovný Informační Systém Obyvatelstva), který funguje prakticky na celém Broumovsku. Proti riziku živelných pohrom – záplavám má obec nainstalované čidlo na potoce, které je zapojeno do informačního systému obyvatel a je spuštěno pomocí varovných sirén přes Integrovaný záchranný systém. Dobrovolní hasiči obce jsou zařazeni do Integrovaného záchranného systému.

### 2.7.7 Správa obce

Obec Křinice tvoří základní územní celek vymezený vlastním katastrálním územím. Obec je základním územním samosprávným společenstvím občanů. Je veřejnoprávní korporací s plnou právní subjektivitou, má vlastní majetek a vystupuje v právních vztazích svým jménem. Obec leží ve správním obvodu Broumov. Posláním obce je zajištění veřejné správy na svém území, případně výkon státní správy v územním obvodu a za podmínek stanovených zákony.

Obec má 6 stálých zaměstnanců. Obec Křinice využívá institutu obecně prospěšných prací. V obci se nachází pouze Městský úřad. Úřady typu matriční, pověřené, stavební a finanční jsou v nedalekém Broumově.

Ve vlastnictví obce jsou tyto nemovitosti: bytový dům čp. 271 (6 bytů k pronájmu), budova Obecního úřadu včetně bytu k pronájmu v prvním patře, Obecní dům (zrekonstruovaný), Kulturní dům, Hasičská zbrojnice a dále cesty, místní komunikace a pozemky.

V posledních letech obec realizovala dvě velké investice, a to přípravu 13 parcel pro výstavbu rodinných domů (v současné době dochází k jejich postupnému prodeji - rok 2022) a realizaci kanalizace. Vlastní hospodářskou činnost provozuje obec v lesích, se kterými hospodaří. Dále pronajímá zrekonstruovaný Obecní dům pro účely škol a školek v přírodě, nejrůznějších akcí apod. Úřední hodiny v obci jsou v pondělí od 9.00 - 11.00 a 17.00 - 19.00 a ve středu od 15.00 - 18.00 hodin.

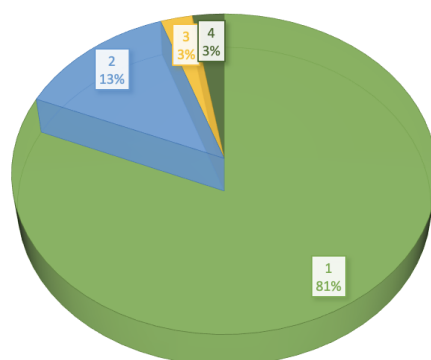
## 2.8 ŽIVOTNÍ PROSTŘEDÍ

### CHKO Broumovsko

Obec Křinice leží na území chráněné krajinné oblasti Broumovsko. Broumovský výběžek ve východních Čechách, ohraničený věncem hor Javořích, Stolových a Jestřebích, je malebná krajina s ostrůvky divoké přírody, známá především svými rozsáhlými skalními městy a unikátní církevní a lidovou architekturou. Staleté osídlení a hospodaření dalo vzniknout ekologicky a esteticky cenné oblasti, jedinečné v rámci celé naší země. Mozaika lesů a zemědělských pozemků, doplněná menšími sídly a liniemi stromořadí, remízky a drobnými stavbami, je protkaná sítí potoků a ozdobená skupinami skal a tajemnými skalními městy. Jako strážci se nad ní tyčí stolové hory Ostaš, Bor, Broumovské stěny a polská Hejšovina.

#### Jak hodnotíte přírodní prostředí v okolí obce?

PŘÍRODNÍ PROSTŘEDÍ V OKOLÍ OBCE KŘINICE



Obrázek 13: Výsledek dotazníkového šetření mezi občany. Zdroj: Vlastní zpracování.

Adršpašsko-teplické skály a Broumovské stěny, první proslulé rozsáhlým skalním městem, druhé podivuhodnými skalními útvary, jsou nejcennějšími částmi zdejší přírody, kde na specifický pískovcový reliéf a s ním související inverzní klima, jsou vázány vzácné druhy květeny a zvířeny. Zdaleka však nejsou jedinými přírodními klenoty v oblasti: na stovkách lokalit je zaznamenán výskyt vzácných a zranitelných druhů, rozmanitých biotopů a zajímavých výtvarů neživé přírody. Význam některých

lokalit se odráží v jejich vyhlášení za maloplošná zvláště chráněná území a lokality soustavy Natura 2000.

CHKO Broumovsko bylo vyhlášeno v roce 1991, má celkovou rozlohu 410 km<sup>2</sup> a jeho součástí jsou 2 národní přírodní rezervace, 1 národní přírodní památka, 3 přírodní rezervace a 5 přírodních památek. V působnosti Správy CHKO Broumovsko je i národní přírodní památka Babiččino údolí. Na území CHKO Broumovsko je vyhlášeno 8 evropsky významných lokalit a ptačí oblast.



Území je rozděleno do čtyř zón ochrany přírody. Nejcennější je území I. zóny, která zahrnuje zejména přírodní ekosystémy pískovcových skalních oblastí i dochované zbytky přírodě blízkých lesů na těžko přístupných lokalitách a údolní nivy s větší biologickou rozmanitostí. Tvoří přibližně desetinu celkové plochy CHKO.

II. zóna CHKO (zabírá 14% území CHKO) zahrnuje lesy s různou, někdy značně změněnou druhovou skladbou, od starších, kvalitních listnatých a smíšených porostů až po čistě jehličnaté monokultury. Porosty jsou většinou stejnověké. Na zemědělské půdě tvoří II. zónu polokulturní až kulturní travinné porosty.

Největší část, více než tři čtvrtiny území zaujímají III. a IV. zóna. Jsou tvořeny zemědělskými pozemky a lesy s různou druhovou skladbou, vesměs jehličnaté, ale občas i velmi kvalitní smíšené a listnaté porosty menšího rozsahu, které nelze zahrnout do II. zóny a sídelními útvary. Lesy ve IV. zóně jsou menšího rozsahu,

obklopené rozsáhlými plochami zemědělské půdy. IV. zóna je vymezena v prostoru Broumovské kotliny, nový návrh zonace počítá s jejím podstatným zmenšením. Nově by však měla zahrnout i některé sídelní útvary, které jsou nyní součástí III. zóny.

V roce 2103 byl veřejně projednán a schválen Plán péče o CHKO Broumovsko platný do roku 2022. Tento dokument je hlavním odborným podkladem pro rozhodování Správy CHKO. Jsou v něm stanoveny cíle ochrany přírody a nástroje k jejich dosažení. Rovněž všechna maloplošná chráněná území v CHKO mají své plány péče.

Ke zlepšení stavu chráněného území využívá Správa dotační programy Ministerstva životního prostředí. Kosení luk, výsadby stromořadí a solitérních dřevin, zvyšování podílu buku a jedle v lesích, péče o památné stromy, ostraha hnízd sokola a opatření na ochranu obojživelníků při jarním tahu podporuje Program péče o krajinu. Zakládání nových vodních ploch a obnovu mokřadů a přírodního charakteru toků umožňuje Program revitalizace říčních systémů.

Živou pamětí krajiny jsou památné stromy. V CHKO požívá ochrany institutu památného stromu 20 výjimečných stromů. U každého je umístěn panel s informacemi o jeho druhu, rozměrech, stáří a ošetřování, někdy i pověst spojená se stromem.

Výskyt některých druhů rostlin, živočichů nebo přírodních stanovišť je v CHKO významný i z celoevropského hlediska. Ptačí oblast evropské soustavy chráněných území Natura 2000 byla vyhlášena v lednu 2005 pro ochranu sokola stěhovavého a výra velkého. Zahrnuje všechny významné pískovcové celky na Broumovsku, které jsou pro tyto druhy ideálním životním prostředím. Zasahuje do místní části Březová. Pro ochranu mihule potoční jsou na národní seznam evropsky významných lokalit zařazeny části toků Metuje a Dřevíče. Pro svůj výskyt vzácných biotopů byly na tento seznam zařazeny také Adršpaško Teplické skály, Broumovské stěny a dosud nechráněná lokalita Žaltman.

### **Národní přírodní rezervace Broumovské stěny**

Národní přírodní rezervace Broumovské stěny (pol. Broumowskie Ściany) byla vyhlášena v roce 1956 na rozloze 638 ha k ochraně krajinářsky významného nesouměrného hřbetu (kuesta) Broumovských stěn s řadou skalních měst. Nalézá

se asi 4 km západně od města Broumov v okrese Náchod.

Broumovské stěny z kvádrových pískovců středního turonu tvoří přirozenou hranici mezi Polickem a samotnou Broumovskou kotlinou. V závislosti na úklonu vrstev jsou svahy směrem do Polické pánve mírné, zato k severovýchodu do rovinaté Broumovské kotliny spadá hřeben stěnami.

Severní polovina Broumovských stěn se jeví jako jednoduchý a úzký asymetrický hřbet (typická kuesta), který od výrazného Honského Špičáku (652 m.n.m.) přechází na jihovýchodě přes Strážnou horu (688 m.n.m.) a Loučnou horu (647 m. n.m.) do mírné ploché sníženiny u obce Slavný. V průběhu celého hřbetu jsou v nejvyšších částech kolmé a převislé skalní stěny, v některých partiích až 50 m vysoké (Strážní hora, Hvězda, Supí hnízdo aj.). Mírně ukloněné svahy k jihozápadu jsou členěné několika hlubokými a dlouhými skalními kaňony. Nejznámější z nich je Kovářova rokle. V blokových akumulacích se nacházejí pseudokrasové jeskyně, protékané podzemním tokem (suťové jeskyně). Podobný ráz mají i některé další dlouhé rokly (Hruškova, Hájkova apod.), které rovněž odvodňují jihozápadní svahy Broumovských stěn směrem na řeku Metuji.

I severovýchodní svahy jsou členěné skalními roklemi se stejně divokou modelací, ty však vzhledem k prudkým svahům tohoto úbočí mají jen krátký průběh. V jejich dnech, zahlcených mocnými blokovými sutěmi, se nacházejí podzemní systémy pseudokrasových suťových jeskyní, z nichž jeskyně "Pod Luciferem" je svou délkou 395 m nejdelší a nejrozsáhlejší jeskyní v Broumovských stěnách. Jižní polovina Broumovských stěn od obce Slavný až po sedlo Machovský kříž na jihovýchodě nabývá složitější morfologii. Vlivem zvětšené frekvence tektonických poruch má zde terén podobu rozsáhlých pískovcových strukturních plošin s výrazným uplatněním pseudokrasového reliéfu. Na jihovýchodě je to plošina Signálu (708 m. n. m.), příkře spadající do údolí Židovky a k zdrojnicím Bělského potoka. Okraje i povrch plošiny jsou modelovány pestrými tvary selektivního zvětrávání pískovců i svahovými gravitačními pohyby a jsou rozčleněné roklemi a soutěskami i do menších skalních měst.

Plošina Božanovského Špičáku (773 m.n.m.) je nejvyšší částí celých Broumovských stěn. Má rovněž velmi bohatou a pestrou pseudokrasovou modelaci s uplatněním selektivního zvětrávání a gravitačních procesů. Je také známá výskytem velkého počtu tzv. skalních hřibů, dále i skalních mís a různých typů škrapů. Poslední strukturní plošinou Broumovských stěn je pískovcové plató mezi vrcholy Velké kupy (708 m.n.m.) a Koruny (769 m.n.m.). Plošina výrazně

vystupuje příkrými a vysokými srázy nad plochou Broumovskou kotlinu, opět s pestrou pseudokrasovou modelací. Poslední strukturní plošinou Broumovských stěn je pískovcové plató mezi vrcholy Velké kupy (708 m.n.m.) a Koruny (769 m. n.m.). Členitá morfologie především okrajů těchto strukturních plošin podmiňuje i početný výskyt podzemních prostor jeskynního až propastovitého charakteru.

Česká část Stolových hor, která je zařazena v NPR Broumovské stěny, se nachází jihovýchodně od Machovského sedla. Geologicky a geomorfologicky je pokračováním Broumovských stěn. Polská část Stolových hor navazuje na Broumovské stěny a je součástí NP Stolové hory. Nejvyšším vrcholem polské části je Velká Hejšovina (Szczeliniec Wielki).

Nejzajímavější partie Broumovských stěn jsou zpřístupněné hustou sítí turistických značených cest a stezek, které umožňují poměrně pohodlný průchod jinak těžko prostupného terénu. Četné vyhlídkové vrcholy (Hvězda, Supí koš, Koruna, Ruprechtický Špičák, Božanovský Špičák a další) poskytují výhledy nejen na blízký skalní terén a další okolí Policka a Broumova, ale i k dalekým obzorům s charakteristickou konturou hřebenů Krkonoš, Sovích hor, Orlických a Bystřických hor a přes polskou Kladskou kotlinu až po vzdálený Králický Sněžník a Jeseníky.

Nejvíce navštěvovanou partií Broumovských stěn je Hvězda (671 m.n.m.), která je i velkou křižovatkou turistických cest. Přitažlivostí tohoto místa je nejen výhled do Broumovské kotliny s pohraničními horami v pozadí, ale také známá barokní kaple, postavená v letech 1732–33 podle plánů K. I. Dientzenhofera a oblíbená turistická chata, která je postavená ve švýcarském slohu. V těsné blízkosti Broumovských stěn u obce Suchý Důl mělo docházet v letech 1892-1895 ke 23 zjevením Panny Marie Suchodolské, tehdy čtrnáctileté Kristině Ringlové. Církev dodnes tyto události neuznala. Rezervací prochází rozvodí mezi Severním mořem a Baltským mořem. Geopark Broumovsko nese statut Národního geopark.

## 2.9 SWOT ANALÝZA

*SWOT analýza je dnes již standardní analytickou metodou nejen regionálního rozvoje, jejíž podstatou je odhalení a současně vzájemné porovnávání vnitřních silných a slabých stránek a vnějších podmínek působících na obec. Jedná se o analýzu hlavních tendencí současného a budoucího vývoje obce.*

SWOT, což je zkratka z anglických slov:

- **S = STRENGTHS** – silné stránky, přednosti, výhody: CO JE NA NÁS DOBRÉ
- **W = WEAKNESSES** – slabé stránky, nedostatky, slabiny: CO NÁS OHROŽUJE
- **O = OPPORTUNITIES** – příležitosti, možnosti: JAKÉ MÁME MOŽNOSTI
- **T = THREATS** – hrozby, nežádoucí ohrožení: CO NÁS MŮŽE OHROŽOVAT

*Smysl SWOT analýzy spočívá v akceptování silných stránek a odstraňování (nebo alespoň omezování) stránek slabých, čímž se zvyšuje pravděpodobnost budoucí realizace příhodných možností, a naopak se omezuje dopad pojmenovaných hrozeb.*

*Výsledky SWOT analýzy slouží jako základ pro další analyzování obce, vymezení problémových oblastí a zaměření rozvojového plánu obce.*

<b>Silné stránky</b>	<b>Slabé stránky</b>
<ul style="list-style-type: none"> <li>❖ Poloha obce v CHKO Broumovsko</li> <li>❖ Blízkost města (Broumov)</li> <li>❖ Dostupnost služeb (knihovna, obchod, lékař, pošta; knihovna v Broumově)</li> <li>❖ Dobrá dopravní dostupnost i obslužnost</li> <li>❖ Blízkost přírody (Broumovské stěny)</li> <li>❖ Opravená silnice 303/II</li> <li>❖ Neprůjezdná obec (slepá ulice)</li> <li>❖ Lidé žijí v obci (není satelitní ani chalupářská)</li> <li>❖ Mladí lidé v obci - přírůstek obyvatelstva</li> <li>❖ Kultura a kulturní památky v obci</li> <li>❖ V obci nejsou brownfieldy</li> <li>❖ 14 parcel na hranici s Broumovem (vše prodáno - nová výstavba)</li> <li>❖ Turistické trasy a cyklostezka navazující na pasa</li> <li>❖ Obcí prochází svatojakubská cesta</li> <li>❖ 2 fungující hospody</li> <li>❖ Kulturní dům pro občany obce i lidi zvnějšku <ul style="list-style-type: none"> <li>- zázemí pro akce, které pořádají občané</li> <li>- škola - turistická ubytovna</li> <li>- společenská místnost pro environmentální výchovu</li> <li>- zahrada u Obecního domu</li> </ul> </li> <li>❖ Bezpečná pěší i cyklo dostupnost do Broumova</li> <li>❖ Vesnická památková rezervace</li> <li>❖ Využití mobilního rozhlasu</li> </ul>	<ul style="list-style-type: none"> <li>❖ Internet - špatné, nestabilní připojení</li> <li>❖ Bezpečnost chodců (úzká komunikace, nebezpečná cesta okolo Cihelního rybníka)</li> <li>❖ Špatně dostupné zázemí pro děti (dětské hřiště)</li> <li>❖ Chybí altán pro turisty a zázemí</li> <li>❖ Chybí návštěvní řád zahrady / veřejného hřiště u budovy OÚ</li> <li>❖ Chybí zázemí pro teenagery, děti 6+ (např. workoutové hřiště)</li> <li>❖ Chybí hřiště se zázemím pro spolky i sportovce =&gt; sportovní kulturní centrum (klubovna)</li> <li>❖ Nedostatek parkovacích míst pro turisty <ul style="list-style-type: none"> <li>- u Ameriky</li> <li>- u nové cyklostezky ze strany Křinic</li> <li>- u Cihelního rybníka</li> </ul> </li> <li>❖ Málo funkční zastupitelstvo - chybí delegace pravomocí</li> <li>❖ Vzhled některých domů</li> <li>❖ Vzhled veřejných prostranství (kontejnery, frézink)</li> <li>❖ Vzhled obecní zeleně a městského mobiliáře</li> <li>❖ Zabahněné rybníky (AOPK, restituce)</li> <li>❖ Nevyřešené centrum obce + návaznosti na bývalý zemědělský areál</li> <li>❖ Kompostárna (zanedbaný vzhled, velké stroje)</li> <li>❖ Chybí odbornost při realizaci projektů</li> <li>❖ Autovrak ve středu obce</li> </ul>

<b>Příležitosti</b>	<b>Hrozby</b>
<ul style="list-style-type: none"> <li>❖ Připravit se na zvyšování počtu turistů v obci</li> <li>❖ Výstavba rodinných a bytových domů</li> <li>❖ Příchod a návrat mladého obyvatelstva / stálé bydlení v obci</li> <li>❖ Podpora udržitelného vícedenního turismu v obci včetně zahraničních turistů</li> <li>❖ Rozvoj ubytovacích kapacit</li> <li>❖ Změna životního stylu (práce, bydlení, trávení volného času)</li> <li>❖ Zlepšení dopravní dostupnosti směrem k velkým centrům</li> <li>❖ Dotační tituly - využití fondů národních i EU programů</li> <li>❖ Rozvoj Broumova a Broumavska (Broumov kandiduje na titul Evropské hlavní město kultury)</li> <li>❖ Další rozvoj přeshraniční spolupráce CZ-PL</li> <li>❖ Zlepšování mezilidských vztahů</li> <li>❖ Obnova obecního archivu</li> <li>❖ Revitalizace rybníků (probíhá studie proveditelnosti)</li> </ul>	<ul style="list-style-type: none"> <li>❖ Nežádoucí dopady zvýšeného turismu (bezpečnost na silnicích, noční klid, nepořádek, nárůst odpadů, vandalismus)</li> <li>❖ Nedostatek stavebních parcel</li> <li>❖ Stárnutí obyvatelstva</li> <li>❖ Slabý rozvoj obce - malá motivace ke stěhování do obce</li> <li>❖ Nedostatečná kapacita na udržování obecních investic</li> <li>❖ Pasivita zastupitelstva a obyvatel</li> <li>❖ Neefektivní využití dotačních titulů</li> <li>❖ Nízký rozpočet ČR pro obce</li> <li>❖ Nezájem obyvatel o chod obce</li> </ul>

## VÝCHODISKA PRO NÁVRHOVOU ČÁST

Obec Křinice byla podpořena v rámci Operačního programu Zaměstnanost, k realizaci projektu "DSO Broumovsko – profesionalizace veřejné správy a zpracování strategických a koncepčních dokumentů". Tento projekt je mimo jiné zaměřen na tvorbu strategických a koncepčních dokumentů jednotlivých členských obcí DSO Broumovsko. Dokumenty zpracovalo DSO Broumovsko.

Pro co nejširší pohled na problematiku a zpracování kvalitních strategických a koncepčních dokumentů, byl kladen důraz na zapojení významných aktérů města do pracovní skupiny, která formovala vizi a strategii rozvoje města v horizontu deseti let. Široká veřejnost byla zapojena formou dotazníkového šetření. Hlavním účelem dotazování bylo zjištění názorů a postřehů místních občanů. Občané odevzdávali vyplněné tištěné dotazníky v úředních dnech na obecním úřadě, případně je vkládali do schránky obecního úřadu. Návrhová část byla prodiskutována na třech setkáních pracovní skupiny, které se uskutečnily v průběhu realizace strategického plánu obce v době od roku 2020 do roku 2022.

# 3 NÁVRHOVÁ ČÁST

*Návrhová část vychází z poznatků analytické části a SWOT analýzy. Reflektuje témata, která jsou pro další rozvoj obce stěžejní. Návrhová část postupuje od obecných cílů ke konkrétním aktivitám.*

## **STRATEGICKÁ VIZE**

*Dlouhodobá vize určuje představu o budoucnosti obce, vyjadřuje, jak se bude obec rozvíjet a měnit. Strategická vize vychází z poznatků analytické části a z nápadů pracovní skupiny. Realizace strategických cílů napomůže k naplnění této vize a zajistí tak kvalitní životní prostor pro obyvatele Křinice.*

### **Vize obce Křinice**

*Obec Křinice je atraktivním klidným místem, kde se dobře žije všem generacím; navíc nabízí prostor i novým obyvatelům. Tato jediná vesnická památková rezervace regionu láká turisty a díky udržitelnému cestovnímu ruchu vzkvétá veškerá infrastruktura na něj napojená, ať už se jedná o památky, gastronomii, možnosti ubytování či parkování. Křinice jsou jedinečné svou dostupností a strategickou pozicí - blízko do rozvíjejícího se kulturního města regionu a zároveň nadosah přírodě - Broumovských stěn pod ochranou CHKO Broumova. Čisté životní prostředí, rozvíjející se vodní plochy, krásná architektura, klid, sportovní vyžití, kultura a umění - to vše charakterizuje obec Křinice.*

## **STRATEGICKÉ CÍLE**

*Strategické cíle představují výsledný stav, kterého by mělo být dosaženo v horizontu platnosti dokumentu.*

Obec Křinice si stanovila strategické cíle, kterých chce dosáhnout do roku 2032, cíle jsou tedy definovány na období 10 let. Strategické cíle vychází z potřeb občanů obce a definovaných problémů v analytické části. Strategické cíle vychází také z vize obce Křinice. Strategické cíle vyjadřují žádoucí stav, kterého by mělo být do roku 2032 dosaženo.

### **VIZE:**

#### **CÍL 1: KVALITA ŽIVOTA V OBCI**

#### **CÍL 2: UDRŽITELNÝ CESTOVNÍ RUCH**

#### **CÍL 3: KULTURA KRAJINY**

## CÍL 1: KVALITA ŽIVOTA V OBCI

<b>Priorita 1.A: Výstavba v obci</b>	
<b><i>Specifický cíl: Nové možnosti bydlení</i></b>	
Opatření 1.A.1:	Obecní bydlení a rekonstrukce majetku obce
Opatření 1.A.2:	Nové pozemky k výstavbě
<b>Priorita 1.B: Technická infrastruktura</b>	
<b><i>Specifický cíl: Rozvoj technické infrastruktury</i></b>	
Opatření 1.B.1:	Bezpečná infrastruktura v obci
Opatření 1.B.2:	Nové parkovací stání
<b>Priorita 1.C: Vzhled obce</b>	
<b><i>Specifický cíl: Péče o vzhled obce</i></b>	
Opatření 1.C.1:	Celkový vzhled obce
Opatření 1.C.2:	Veřejná prostranství, kontejnerová stání a zeleň
<b>Priorita 1.D: Dobrý život v obci</b>	
<b><i>Specifický cíl: Vysoká kvalita života v obci</i></b>	
Opatření 1.D.1:	Služby a volnočasové aktivity
Opatření 1.D.2:	Aktivní zastupitelstvo

## CÍL 2: UDRŽITELNÝ CESTOVNÍ RUCH

<b>Priorita 2.A: Udržitelný rozvoj cestovního ruchu</b>	
<b>Specifický cíl: Podpora udržitelné formy cestovního ruchu</b>	
Opatření 2.A.1:	Místní pracovní místa
Opatření 2.A.2:	Marketing obce
<b>Priorita 2.B: Infrastruktura cestovního ruchu</b>	
<b>Specifický cíl: Rozvoj a budování infrastruktury cestovního ruchu</b>	
Opatření 2.B.1:	Nové atraktivity cestovního ruchu a turistické cíle, trasy a zázemí pro turisty; historické památky
Opatření 2.B.2:	Podpora meziobecní spolupráce a projektů s oblastním přesahem

## CÍL 3: KULTURA KRAJINY

<b>Priorita 3.A: Památková péče</b>	
<b>Specifický cíl: Zajistit kvalitní památkovou péči na území obce</b>	
Opatření 3.A.1:	Péče o kulturní památky
<b>Priorita 3.B: Péče o životní prostředí</b>	
<b>Specifický cíl: Čisté a chráněné životní prostředí</b>	
Opatření 3.B.1:	Rekultivace a výsadba
Opatření 3.B.2:	Environmentální vzdělávání

# 4 IMPLEMENTAČNÍ ČÁST

*Účelem implementace je zajistit úspěšné zavedení strategického plánu do praxe řízení města.*

Strategický rozvojový plán byl sestaven v souladu s cíli následujících strategických dokumentů:

- Strategie rozvoje Královéhradeckého kraje 2021+
- Strategie regionálního rozvoje ČR 2021+
- Strategie komunitně vedeného místního rozvoje místní akční skupiny Broumovsko pro období 2021-2027

## **OPATŘENÍ A AKTIVITY**

*Opatření a aktivity formulují konkrétní přístup k řešení strategických cílů.  
Opatření budou naplněna realizací konkrétních rozvojových aktivit.*

# CÍL 1: KVALITA ŽIVOTA V OBCI

## Priorita 1.A: Výstavba v obci

### ⇒ Opatření 1.A.1: Obecní bydlení

Aktivita	1.A.1.1: Rekonstrukce a výstavba obecních bytů
<b>Popis aktivity</b>	Dokončení rekonstrukce domu čp. 271 na obecní bydlení; v obci je zájem o obecní bydlení, do budoucna proto lze zvážit možnost další výstavby obecních bytů či rekonstrukce stávajících objektů na obecní bydlení.
<b>Předpokládaný odpovědný subjekt</b>	Vedení obce
<b>Předpokládaný termín realizace</b>	2022-2032
<b>Odhad rozpočtu aktivity</b>	Dle potřeby
<b>Připravenost k realizaci</b>	Probíhá / Záměr

Aktivita	1.A.1.2: Výstavba technického zázemí pro obecní majetek
<b>Popis aktivity</b>	V domě, který byl evidován jako brownfield (bývalé zemědělské družstvo), vznikne zázemí pro technické služby / technické zázemí pro obecní majetek.
<b>Předpokládaný odpovědný subjekt</b>	Vedení obce
<b>Předpokládaný termín realizace</b>	Probíhá
<b>Odhad rozpočtu aktivity</b>	Dle potřeby
<b>Připravenost k realizaci</b>	PD hotova / Stavební povolení

Aktivita	1.A.1.3: Výstavba a uvedení do provozu domu seniorů
<b>Popis aktivity</b>	V obci je zájem o bydlení pro seniory (s možností smlouvy uzavřené s pečovatelskou službou). Cílem aktivity je vznik bydlení tohoto typu na území obce.
<b>Předpokládaný odpovědný subjekt</b>	Vedení obce
<b>Předpokládaný termín realizace</b>	2022 - 2032
<b>Odhad rozpočtu aktivity</b>	Dle potřeby
<b>Připravenost k realizaci</b>	PD

Aktivita	1.A.1.4: Pokračování oprav kulturního domu obce
<b>Popis aktivity</b>	V souladu s platnou projektovou dokumentací jsou realizovány opravy kulturního domu obce, projekt je částečně hotov a bude se v následujících letech dodělávat.
<b>Předpokládaný odpovědný subjekt</b>	Vedení obce
<b>Předpokládaný termín realizace</b>	2022 - 2032
<b>Odhad rozpočtu aktivity</b>	Dle potřeby
<b>Připravenost k realizaci</b>	Probíhá

## ⇒ Opatření 1.A.2: Nové pozemky k výstavbě

Aktivita	1.A.2.1: Prodej parcel pro výstavbu rodinných domů
<b>Popis aktivity</b>	V obci probíhá výstavba na 13 parcelách určených pro rodinné domy. Část z nich je hotová, část bude realizována do roku 2023. Zájem o bydlení v Křinicích je velký mj. i vzhledem k výhodné poloze místa a dostupnosti blízkého Broumova.
<b>Předpokládaný odpovědný subjekt</b>	Vedení obce
<b>Předpokládaný termín realizace</b>	2022-2032
<b>Odhad rozpočtu aktivity</b>	Dle potřeby
<b>Připravenost k realizaci</b>	Záměr

## Priorita 1.B: Technická infrastruktura

### ⇒ Opatření 1.B.1: Bezpečná infrastruktura v obci

Aktivita	1.B.1.1: Oprava místních komunikací
<b>Popis aktivity</b>	V případě potřeby provést nutné opravy a dobudování místních komunikací i chodníků. Zajistit bezpečnost na komunikacích (např. instalací radaru v obci, retardéry apod.).
<b>Předpokládaný odpovědný subjekt</b>	Vedení obce
<b>Předpokládaný termín realizace</b>	2022-2032
<b>Odhad rozpočtu aktivity</b>	Dle potřeby
<b>Připravenost k realizaci</b>	Průběžně probíhá

## ⇒ Opatření 1.B.2: Nové parkovací stání

Aktivita	1.B.2.1: Nové parkovací stání
<b>Popis aktivity</b>	V obci chybí parkovací místa. Přestože cílem aktivity není zvýšit množství turistů přijíždějící do obce auty, je v plánu vybudovat parkoviště u Ameriky jako výchozího bodu pro pěší turistiku do Broumovských stěn (na Hvězdu).
<b>Předpokládaný odpovědný subjekt</b>	Vedení obce
<b>Předpokládaný termín realizace</b>	2022-2032
<b>Odhad rozpočtu aktivity</b>	Dle potřeby
<b>Připravenost k realizaci</b>	Záměr

## Priorita 1.C: Vzhled obce

### ⇒ Opatření 1.C.1: Celkový vzhled obce

Aktivita	1.C.1.1: Zlepšení celkového vzhledu obce
<b>Popis aktivity</b>	Obec je jako jediná na Broumovsku vesnickou památkovou rezervací. Udržovaný vzhled obce, jednotná koncepce rozvoje, péče o krajinu a architekturu oblasti (zejména statky broumovského typu) mohou být zásadní pro další rozvoj udržitelného turismu a může sloužit jako výborný marketing obce.
<b>Předpokládaný odpovědný subjekt</b>	Vedení obce
<b>Předpokládaný termín realizace</b>	2022-2032
<b>Odhad rozpočtu aktivity</b>	Dle potřeby

<b>Připravenost k realizaci</b>	Záměr
---------------------------------	-------

⇒ **Opatření 1.C.2: Veřejná prostranství, kontejnerová stání a zeleň**

<b>Aktivita</b>	<b>1.C.2.1: Péče o obecní zeleň</b>
<b>Popis aktivity</b>	Péče o plochy a zeleň v majetku obce. Kvalifikovaná péče a údržba bezpečného stavu zeleně.
<b>Předpokládaný odpovědný subjekt</b>	Vedení obce
<b>Předpokládaný termín realizace</b>	2022-2032
<b>Odhad rozpočtu aktivity</b>	Dle potřeby
<b>Připravenost k realizaci</b>	Probíhá průběžně

<b>Aktivita</b>	<b>1.C.2.2: Kvalitní mobiliář v obci</b>
<b>Popis aktivity</b>	Zlepšení vzhledu obecního mobiliáře (údržba laviček, košů, stojanů na kola - moderní a kvalitní obecní mobiliář).
<b>Předpokládaný odpovědný subjekt</b>	Vedení obce
<b>Předpokládaný termín realizace</b>	2022-2032
<b>Odhad rozpočtu aktivity</b>	Dle potřeby
<b>Připravenost k realizaci</b>	Záměr

Aktivita	1.C.2.3: Kontejnerová stání
<b>Popis aktivity</b>	Udržovat čistotu v okolí kontejnerových stání, postupná modernizace a nový vzhled.
<b>Předpokládaný odpovědný subjekt</b>	Vedení obce
<b>Předpokládaný termín realizace</b>	2022-2032
<b>Odhad rozpočtu aktivity</b>	Dle potřeby
<b>Připravenost k realizaci</b>	Záměr

Aktivita	1.C.2.4: Veřejné osvětlení
<b>Popis aktivity</b>	V případě potřeby nutné opravy k udržení dobrého technického stavu svítidel (odstraňování zjištěných závad a poruch VO a kabelů, výměna nesvítících světelných zdrojů a svítidel, údržba rozvaděčů). Modernizace a obnova veřejného osvětlení.
<b>Předpokládaný odpovědný subjekt</b>	Vedení obce
<b>Předpokládaný termín realizace</b>	2022-2032
<b>Odhad rozpočtu aktivity</b>	Dle potřeby
<b>Připravenost k realizaci</b>	Záměr

## Priorita 1.D: Dobrý život v obci

### ⇒ Opatření 1.D.1: Služby a volnočasové aktivity

Aktivita	1.D.1.1 Služby a volnočasové aktivity
<b>Popis aktivity</b>	V obci se nenachází téměř žádné prvky občanské vybavenosti, vše je ale dostupné v blízkém Broumově, který je navíc skvěle dostupný i díky četným autobusovým spojům. Rozvoj a kvalitní nabídka volnočasových aktivit (zahrnuje rozvoj sportovních ploch v obci a s tím související podpora sportovního vyžití) - včetně dostupnosti služeb - mohou být zásadní motivací pro mladé lidi, kteří se rozhodnou v oblasti trvale žít. Cílem je aktivní podpora ze strany obce.
<b>Předpokládaný odpovědný subjekt</b>	Vedení obce
<b>Předpokládaný termín realizace</b>	2022-2032
<b>Odhad rozpočtu aktivity</b>	Dle potřeby
<b>Přípravenost k realizaci</b>	Záměr

Aktivita	1.D.1.2: Podpora a rozvoj spolkové činnosti
<b>Popis aktivity</b>	Podpora činnosti stávajících organizací (např. SDH, Mysliveckého spolku a sportovců) a podpora vzniku nových. V obci nefunguje spolek, ve kterém by měly možnost vyžití děti a mládež - vznik a činnost zájmové organizace nebo spolku pro děti a mládež je proto nasnadě. Může vzniknout buď v rámci stávajících organizací nebo může obec podpořit vznik nových.
<b>Předpokládaný odpovědný subjekt</b>	Vedení obce
<b>Předpokládaný termín realizace</b>	2022-2032
<b>Odhad rozpočtu aktivity</b>	Dle potřeby

<b>Připravenost k realizaci</b>	Záměr
---------------------------------	-------

<b>Aktivita</b>	<b>1.D.1.3: Podpora a udržení organizace tradičních i nových akcí</b>
<b>Popis aktivity</b>	V rámci obce existuje tradice organizace akcí jako pouť, dožínky, Bigboš Křinice apod.; lze podporovat i nové akce jako např. turnaje, akce a hry pro děti, jarmarky atd.
<b>Předpokládaný odpovědný subjekt</b>	Vedení obce
<b>Předpokládaný termín realizace</b>	Průběžně
<b>Odhad rozpočtu aktivity</b>	Dle potřeby
<b>Připravenost k realizaci</b>	Průběžně probíhá

<b>Aktivita</b>	<b>1.D.1.4: Rekonstrukce s budování dětského hřiště</b>
<b>Popis aktivity</b>	U Obecního domu je prostor, který nabízí zábavu pro všechny generace - zejména pro děti a rodiče s dětmi. Projekt je částečně hotov, v plánu je vybudovat hřiště, zázemí pro sportovce, protahovací a posilovací stroje, klidovou zónu, venkovní tábořiště / místo pro grilování, herní prvky pro starší děti, venkovní hry (pétanque, kuželky, šachy apod.), interaktivní a vzdělávací prvky.
<b>Předpokládaný odpovědný subjekt</b>	Vedení obce
<b>Předpokládaný termín realizace</b>	Průběžně
<b>Odhad rozpočtu aktivity</b>	Dle potřeby
<b>Připravenost k realizaci</b>	PD

⇒ **Opatření 1.D.2: Aktivní zastupitelstvo**

Aktivita	1.D.2.1: Aktivita občanů obce
<b>Popis aktivity</b>	Ke strategickému plánu vznikla pracovní skupina, která dávala obsah současnému plánu obce Křinice. Je nasnadě, aby se pracovní skupina dále scházela, iniciovala realizaci jednotlivých kroků, vzala si na starost jednotlivé body strategie. Pracovní skupina může sloužit jako poradní orgán obce, který napomůže zlepšení managementu a řízení obce.
<b>Předpokládaný odpovědný subjekt</b>	Občané obce
<b>Předpokládaný termín realizace</b>	2022-2032
<b>Odhad rozpočtu aktivity</b>	Dle potřeby
<b>Připravenost k realizaci</b>	Záměr

## CÍL 2: UDRŽITELNÝ CESTOVNÍ RUCH

### Priorita 2.A: Udržitelný rozvoj cestovního ruchu

#### ⇒ Opatření 2.A.1: Místní pracovní místa

Aktivita	2.A.1.1: Vznik kempu v obci
<b>Popis aktivity</b>	V obci může v blízkosti současného místa autovraku vzniknout kemp, který nabídne alternativnější formy ubytování - součástí může být např. i prostor pro dnes populární karavany.
<b>Předpokládaný odpovědný subjekt</b>	Vedení obce
<b>Odhad rozpočtu aktivity</b>	- - -
<b>Předpokládaný termín realizace</b>	2022 - 2032
<b>Připravenost k realizaci</b>	Záměr

Aktivita	2.A.1.2: Obecní ubytování a stravování
<b>Popis aktivity</b>	Využití kapacity obecního ubytování a stravování - využití obecního domu. Další podpora pořádání škol a školek v přírodě, přes léto využití na dětské tábory, ozdravné pobyty, soustředění sportovních týmů apod.
<b>Předpokládaný odpovědný subjekt</b>	Vedení obce
<b>Odhad rozpočtu aktivity</b>	- - -
<b>Předpokládaný termín realizace</b>	2022 - 2032
<b>Připravenost k realizaci</b>	Průběžně probíhá

⇒ **Opatření 2.A.2: Marketing obce**

Aktivita	2.A.2.1: Marketing obce
<b>Popis aktivity</b>	Obec může stavět na svých silných stránkách co se týče marketingu - zdravém a čistém životním prostředí, blízkosti Broumovských stěn a Hvězdy. Obcí prochází Svatojakubská cesta a celá obec je vesnickou památkovou rezervací. Lze podpořit spoluprací s SDMB. Nové strategie a metody propagace obce v rámci Broumova.
<b>Předpokládaný odpovědný subjekt</b>	Vedení obce
<b>Odhad rozpočtu aktivity</b>	- - -
<b>Předpokládaný termín realizace</b>	2022 - 2032
<b>Připravenost k realizaci</b>	Záměr

## Priorita 2.B: Infrastruktura cestovního ruchu

⇒ **Opatření 2.B.1: Nové atraktivita cestovního ruchu a turistické cíle, trasy a zázemí pro turisty; historické památky**

Aktivita	2.B.1.1: Cyklostezky a elektrokola
<b>Popis aktivity</b>	Využití sítě stávajících cyklotras a jejich další rozvoj. Vytváření podmínek pro elektrokola, podpora cykloturistiky v místě (u Ameriky lze vytvořit úschovnu kol a umožnit tak turistům kombinovat pěší a cyklistické trasy). Možno doplnit i o dobíjecí stanici.
<b>Předpokládaný odpovědný subjekt</b>	Vedení obce
<b>Předpokládaný termín realizace</b>	2022-2032
<b>Odhad rozpočtu aktivity</b>	Dle potřeby
<b>Připravenost k realizaci</b>	Záměr

⇒ **Opatření 2.B.2: Podpora meziobecní spolupráce a projektů s oblastním přesahem**

Aktivita	2.B.2.1: Meziobecní a příhraniční spolupráce
<b>Popis aktivity</b>	Využít synergie ve společné propagaci a komunikaci k propagaci celého území Broumovska. Zapojení do MAS Broumovsko, DSO Broumovsko, APRB a SDMB. Spolupráce s Polskem. Může zahrnovat vytvoření společných informačních materiálů, společnou vizi, Kartu hosta apod.
<b>Předpokládaný odpovědný subjekt</b>	Vedení obce
<b>Předpokládaný termín realizace</b>	2022-2032

<b>Odhad rozpočtu aktivity</b>	Dle potřeby
<b>Připravenost k realizaci</b>	Záměr

## CÍL 3: KULTURA KRAJINY

### Priorita 3.A: Památková péče

#### ⇒ Opatření 3.A.1: Péče o kulturní památky

Aktivita	3.A.1.1: Statky Broumovského typu
<b>Popis aktivity</b>	Křinice jsou od roku 1995 Vesnickou památkovou rezervací. Statky Broumovského typu jsou jedinečnou dominantou obce. Údržba vzhledu statků (jakkoli v rukou soukromých majitelů) by měla být prioritou obce. Nabízí se možnost vytvoření informační tabule s popisem historie jednotlivých statků v Křinicích pro účely cestovního ruchu v obci.
<b>Předpokládaný odpovědný subjekt</b>	Vedení obce
<b>Předpokládaný termín realizace</b>	2022-2032
<b>Odhad rozpočtu aktivity</b>	- - -
<b>Připravenost k realizaci</b>	Záměr

Aktivita	3.A.1.2: Obnova historické památky Křížová cesta
<b>Popis aktivity</b>	Ke kapli vede Křížová cesta se 14 zastaveními. V případě vhodných dotačních prostředků je v plánu její postupná oprava.
<b>Předpokládaný odpovědný subjekt</b>	Vedení obce
<b>Předpokládaný termín realizace</b>	2022-2032
<b>Odhad rozpočtu aktivity</b>	- - -
<b>Připravenost k realizaci</b>	Záměr

## Priorita 3.B: Péče o životní prostředí

### ⇒ Opatření 3.B.1: Rekultivace a výsadba

Aktivita	3.B.1.1: Rekultivace rybníků a zádrž vody v krajině
<b>Popis aktivity</b>	Křinické rybníčky - obnova zátopy, oprava hráze, vytvoření litorální zóny a vodních tůní a zřízení objektů na nádrži. Vytváření vodních prvků v krajině k zamezení sucha a lepší zádrži vody v krajině. Možnost spolupráce s projektem Živá voda.
<b>Předpokládaný odpovědný subjekt</b>	Vedení obce
<b>Předpokládaný termín realizace</b>	2022-2032
<b>Odhad rozpočtu aktivity</b>	- - -
<b>Připravenost k realizaci</b>	Záměr

Aktivita	3.B.1.2: Výsadba alejí
<b>Popis aktivity</b>	V rámci udržitelné péče o krajinu podpora výsadby alejí, návrat starých ovocných odrůd do krajiny. Aleje jako fenomén barokní krajiny, který na Broumovsko patří.
<b>Předpokládaný odpovědný subjekt</b>	Vedení obce
<b>Předpokládaný termín realizace</b>	2022-2032
<b>Odhad rozpočtu aktivity</b>	- - -
<b>Připravenost k realizaci</b>	Záměr

### ⇒ Opatření 3.B.2: Environmentální vzdělávání

Aktivita	3.B.2.2: Environmentální vzdělávání
<b>Popis aktivity</b>	Vzhledem k současné situaci ve světě je environmentální vzdělávání jedním z pilířů změny - témata jako potravinová a energetická soběstačnost, zadrž vody v krajině, zdravá půda, lesy, ovzduší, ekologické zemědělství - to vše tvoří základ vzdělání dnešní mladé populace. K účelům lze využít prostory v rámci Obecního domu obce Křinice.
<b>Předpokládaný odpovědný subjekt</b>	Vedení obce
<b>Předpokládaný termín realizace</b>	2022-2032
<b>Odhad rozpočtu aktivity</b>	- - -
<b>Připravenost k realizaci</b>	Záměr

## ZPŘÍSTUPNĚNÍ DOKUMENTU

Dokument bude zveřejněn na internetových stránkách obce Křinice a zároveň bude k nahlédnutí, případně i k zapůjčení, v listinné podobě na obecním úřadě.

## HODNOCENÍ PLNĚNÍ STRATEGICKÉHO PLÁNU

Plnění strategického plánu bude kontrolováno průběžně, bude vyhodnoceno, do jaké míry byly naplánované záměry skutečně realizovány, či z jakých důvodů případně realizovány být nemohly. Současně budou případně přehodnoceny jednotlivé záměry z hlediska možnosti a potřeby jejich realizace a bude také zkontrolováno nastavení priorit záměrů.