




Západ katastru

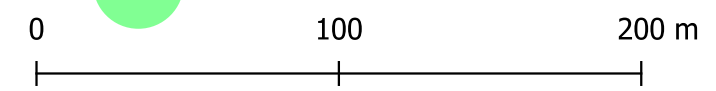



Východ katastru



 Svislé dopravní značení
  Katastrální území

 Navrhované DZ



NÁVRH DOPRAVNÍHO ZNAČENÍ V OBCI HYNČICE	MĚŘÍTKO MAPOVÝCH POLÍ 1: 2 500	 Evropská unie Evropský sociální fond Operační program Zaměstnanost
VYPRACOVAL: Mgr. Lukáš OBERREITER	FORMÁT: A3	
KONTROLOVAL: Ing. Libor VÁVRA	ENVIPARTNER, s.r.o. Videňská 546/55, 639 00 Brno	
DATUM: 22. 6. 2021	Podkladová data: Ortofotografie České republiky; Katastrální mapa Zdroj podkladových dat: ČÚZK, 2021 Souřadný systém: S-JTSK / Krovak East North (EPSG:5514)	